

Appendice

Allegato statistico

Comune	Superficie (Km ²)	Valore aggiunto per Km ²	Rank graduatoria provinciale	Rank graduatoria regionale	Popolaz. residente	Reddito disponibile pro capite	Rank graduatoria provinciale	Rank graduale regionale
Alessandria								
Acqui Terme	33,42	14,84	2	54	20.458	19.757	13	111
Albera Ligure	21,34	0,14	186	1134	333	16.359	159	1019
Alessandria	203,95	12,72	6	77	92.839	20.169	8	76
Alfiano Natta	13,08	0,68	121	831	757	17.399	102	737
Alice Bel Colle	12,09	0,98	85	699	778	15.424	184	1144
Alluvioni Cambiò	9,28	1,23	75	623	1.016	16.776	139	925
Altavilla Monferrato	11,27	0,88	94	731	502	17.630	91	658
Alzano Scrivia	2,07	14,15	3	60	409	17.101	128	837
Arquata Scrivia	23,36	4,84	18	221	5.957	19.338	20	160
Avolasca	12,29	0,28	169	1037	280	17.914	76	555
Balzola	16,72	0,70	117	814	1.457	17.712	85	628
Basaluzzo	15,22	6,08	14	171	2.050	19.454	15	141
Bassignana	28,10	0,61	128	857	1.746	16.400	156	1010
Belforte Monferrato	8,78	6,49	13	158	470	18.267	54	433
Bergamasco	13,30	0,53	137	891	776	17.902	77	562
Berzano di Tortona	2,91	0,45	142	928	154	16.144	171	1060
Bistagno	17,65	2,06	46	459	1.884	16.332	160	1021
Borghetto di Borbera	39,61	1,33	66	590	1.985	18.306	49	417
Borgo San Martino	9,79	3,44	28	295	626	17.533	97	692
Borgoratto Alessandrino	6,60	1,23	73	621	1.419	18.312	48	413
Bosco Marengo	44,77	1,52	61	546	2.526	18.016	67	517
Bosio	67,02	0,18	182	1102	1.214	17.535	96	691
Bozzole	9,42	0,27	171	1043	316	15.696	180	1118
Brignano-Frascata	17,42	0,34	161	994	478	16.042	176	1081
Cabella Ligure	46,78	0,30	168	1016	570	17.927	74	546
Camagna Monferrato	9,39	0,78	107	784	538	17.528	98	695
Camino	18,45	0,60	129	862	781	17.857	82	584
Cantalupo Ligure	24,06	0,44	145	933	555	17.260	118	785
Capriata d'Orba	28,32	1,94	48	478	1.921	18.596	36	332
Carbonara Scrivia	5,03	7,10	12	143	1.051	18.331	47	407
Carentino	9,81	0,47	141	919	336	18.610	34	325
Carezzano	10,31	0,39	150	963	427	20.293	7	67
Carpeneto	13,60	0,78	106	783	959	17.080	130	842
Carrega Ligure	55,48	0,06	190	1198	99	15.399	185	1148
Carrosio	7,24	3,04	32	336	481	17.570	95	679
Cartosio	16,66	0,77	108	787	806	16.447	154	1001
Casal Cermelli	11,73	1,84	54	493	1.270	17.393	104	741
Casale Monferrato	86,32	11,83	7	82	36.042	20.666	3	41
Casaleggio Boiro	12,21	0,35	159	988	403	16.932	135	881

segue

Comune	Superficie (Km ²)	Valore aggiunto per Km ²	Rank graduatoria provinciale	Rank graduatoria regionale	Popolaz. residente	Reddito disponibile pro capite	Rank graduatoria provinciale	Rank graduale regionale
Casalnoceto	12,97	1,85	53	492	947	17.987	68	523
Casasco	9,03	0,37	154	972	140	17.151	126	824
Cassano Spinola	14,97	4,44	20	239	1.883	18.791	28	269
Cassine	33,53	1,82	55	497	3.059	16.754	142	931
Cassinelle	23,81	0,32	165	1003	930	17.025	131	862
Castellania	7,69	0,15	185	1126	93	18.636	31	317
Castellar Guidobono	2,46	4,24	22	249	404	18.303	50	419
Castellazzo Bormida	45,10	2,29	40	430	4.649	18.149	59	467
Castelletto d'Erro	4,71	0,41	148	948	144	14.710	190	1179
Castelletto d'Orba	14,25	2,01	47	467	2.076	17.095	129	838
Castelletto Merli	11,76	0,61	126	850	500	16.258	166	1038
Castelletto Monferrato	9,43	3,09	31	331	1.562	19.315	21	168
Castelnuovo Bormida	13,16	0,88	95	733	684	16.213	170	1045
Castelnuovo Scrivia	45,42	2,92	33	354	5.536	18.592	37	333
Castelspina	5,47	0,96	87	708	425	16.739	144	936
Cavatore	10,43	0,38	153	970	306	15.348	186	1151
Cella Monte	5,63	1,07	81	662	541	20.565	5	49
Cereseto	10,42	0,80	104	777	470	17.490	100	710
Cerreto Grue	4,78	0,82	101	767	330	18.135	60	471
Cerrina Monferrato	17,09	2,26	42	434	1.600	16.785	138	922
Coniolo	10,34	4,35	21	241	463	18.301	51	421
Conzano	11,62	2,33	39	423	1.013	17.891	78	566
Costa Vescovato	7,74	0,57	133	871	365	15.941	178	1095
Cremolino	14,41	0,89	93	728	1.042	18.168	58	464
Cuccaro Monferrato	5,35	0,85	99	754	346	16.516	153	988
Denice	7,45	0,28	170	1038	197	17.240	119	797
Demice	18,31	0,18	183	1107	242	15.082	189	1162
Fabbrica Curone	53,64	0,25	175	1062	757	17.225	120	804
Felizzano	25,18	3,18	30	320	2.430	17.937	73	541
Fraconalto	15,85	0,22	177	1073	374	17.381	107	749
Francavilla Bisio	7,76	0,49	140	907	496	19.383	18	154
Frascaro	5,26	0,84	100	756	469	17.138	127	830
Frassinello Monferrato	8,52	1,04	83	673	579	18.619	33	323
Frassineto Po	29,25	0,70	116	810	1.453	17.865	80	576
Fresonara	6,94	0,87	96	738	722	17.507	99	703
Frugarolo	27,27	0,91	92	724	1.996	18.332	46	406
Fubine	25,52	1,69	57	516	1.696	17.985	69	525
Gabiano	17,81	1,07	80	661	1.226	16.561	151	976
Gamalero	12,20	0,69	119	821	825	17.395	103	740
Garbagna	20,70	0,36	156	980	733	16.983	133	873
Gavazzana	3,12	0,23	176	1068	152	20.143	9	79
Gavi	50,90	1,60	58	530	4.674	19.370	19	157
Giarole	5,20	2,27	41	431	704	17.843	83	586
Gremiasco	17,36	0,22	178	1075	363	17.166	125	820
Grogna	9,33	0,20	179	1092	315	18.433	40	374
Grondona	25,79	0,26	173	1054	538	19.222	22	184
Guazzora	2,91	3,27	29	313	313	17.804	84	598
Isola Sant'Antonio	23,91	0,57	134	873	758	16.546	152	979

segue



Comune	Superficie (Km ²)	Valore aggiunto per Km ²	Rank graduatoria provinciale	Rank graduatoria regionale	Popolaz. residente	Reddito disponibile pro capite	Rank graduatoria provinciale	Rank graduale regionale
Lerma	14,55	0,66	122	838	849	17.373	108	752
Lu	21,74	0,72	113	802	1.215	17.584	94	672
Malvicino	8,67	0,27	172	1046	110	15.434	183	1142
Masio	22,32	0,98	86	702	1.513	18.399	41	383
Melazzo	19,73	0,92	91	722	1.293	16.950	134	876
Merana	9,33	0,32	166	1005	191	16.247	168	1042
Mirabello Monferrato	13,27	1,92	49	481	1.375	17.289	115	776
Molare	32,77	0,65	123	841	2.232	17.340	113	764
Molino dei Torti	2,74	3,45	27	293	681	17.859	81	581
Mombello Monferrato	19,89	1,27	70	608	1.128	16.740	143	935
Momperone	8,60	0,31	167	1013	223	16.120	174	1068
Moncestino	6,43	0,36	158	984	235	15.619	181	1125
Mongiardino Ligure	29,15	0,10	188	1172	186	16.298	165	1031
Monleale	9,61	0,94	89	713	610	18.718	29	292
Montacuto	23,76	0,16	184	1116	319	16.126	173	1067
Montaldeo	5,19	0,55	136	882	315	16.319	163	1027
Montaldo Bormida	5,57	1,06	82	666	701	16.642	147	958
Montecastello	7,62	0,37	155	975	357	17.435	101	726
Montechiaro d'Acqui	17,51	0,71	115	806	591	16.041	177	1082
Montegioco	5,44	0,75	109	793	367	16.641	148	959
Montemarzino	9,80	0,57	135	874	354	16.319	162	1026
Morano sul Po	17,68	1,31	67	593	1.547	17.669	88	640
Morbello	23,28	0,19	181	1100	442	17.013	132	868
Mornese	13,30	0,71	114	805	714	16.401	155	1009
Morsasco	10,21	1,29	68	600	708	16.327	161	1022
Murisengo	15,25	1,85	52	489	1.512	17.356	111	762
Novi Ligure	54,22	14,09	4	62	28.331	20.109	11	82
Occimiano	22,38	2,52	37	401	1.392	16.766	141	927
Odalengo Grande	15,85	0,34	160	993	525	17.606	93	666
Odalengo Piccolo	7,63	0,39	152	966	259	17.361	109	758
Olivola	2,68	0,49	139	906	135	17.645	89	650
Orsara Bormida	5,14	0,69	118	816	414	15.504	182	1135
Ottiglio	14,49	1,17	79	643	700	17.188	123	814
Ovada	35,33	8,43	10	118	11.875	20.110	10	81
Oviglio	27,31	0,60	131	864	1.295	18.830	25	260
Ozzano Monferrato	15,20	1,25	72	616	1.553	17.392	105	744
Paderna	4,22	0,41	146	946	238	19.453	16	142
Pareto	40,91	0,19	180	1096	648	15.213	187	1158
Parodi Ligure	12,50	0,41	147	947	749	16.828	136	915
Pasturana	5,26	1,55	60	541	1.147	19.827	12	103
Pecetto di Valenza	11,45	0,82	102	770	1.274	16.788	137	921
Pietra Marazzi	7,83	1,45	64	567	928	20.569	4	48
Piovera	15,64	0,58	132	869	785	17.358	110	761
Pomaro Monferrato	13,57	0,39	151	964	406	17.685	87	637
Pontecurone	29,81	2,54	36	397	3.879	18.203	57	455
Pontestura	18,87	1,23	74	622	1.491	18.338	45	403
Ponti	12,40	0,79	105	781	667	16.317	164	1028
Ponzano Monferrato	11,58	0,44	144	932	390	16.374	158	1015

segue

Comune	Superficie (Km ²)	Valore aggiunto per Km ²	Rank graduatoria provinciale	Rank graduatoria regionale	Popolaz. residente	Reddito disponibile pro capite	Rank graduatoria provinciale	Rank graduale regionale
Ponzone	69,42	0,25	174	1058	1.158	16.081	175	1074
Pozzolo Groppo	13,86	0,32	164	1002	374	17.617	92	663
Pozzolo Formigaro	35,59	3,47	26	292	4.807	18.599	35	330
Prasco	6,06	1,20	77	632	534	15.763	179	1111
Predosa	32,91	1,29	69	601	2.070	18.022	66	516
Quargnento	36,20	0,87	98	745	1.413	17.964	71	531
Quattordio	17,79	5,42	15	194	1.702	20.339	6	61
Ricaldone	10,61	0,74	111	798	673	15.196	188	1159
Rivalta Bormida	10,04	1,89	50	485	1.443	16.775	140	926
Rivarone	6,08	0,41	149	950	386	16.240	169	1043
Rocca Grimalda	15,64	0,80	103	776	181	17.332	114	767
Roccaforte Ligure	20,73	0,09	189	1177	1.503	16.684	146	948
Rocchetta Ligure	10,09	0,33	163	999	215	17.704	86	629
Rosignano Monferrato	19,22	0,68	120	828	1.682	19.451	17	143
Sala Monferrato	7,67	0,99	84	698	411	16.621	149	962
Sale	44,72	1,72	56	514	4.253	18.116	62	485
San Cristoforo	3,59	1,23	76	625	603	17.961	72	535
San Giorgio Monferrato	7,13	9,51	9	110	1.302	18.662	30	311
San Salvatore Monferrato	31,64	2,12	43	448	4.535	17.383	106	748
San Sebastiano Curone	3,95	2,65	35	385	599	18.292	53	424
Sant'Agata Fossili	8,04	0,60	130	863	448	18.393	42	384
Sardigliano	12,62	0,33	162	996	441	18.466	39	368
Sarezzano	13,79	0,96	88	709	1.207	18.367	43	395
Serralunga di Crea	8,79	1,46	63	561	601	18.889	24	244
Serravalle Scrivia	16,02	17,81	1	41	6.223	18.627	32	320
Sezzadio	34,00	0,87	97	740	1.287	17.346	112	763
Silvano d'Orba	12,08	3,53	25	288	1.909	17.976	70	527
Solero	22,73	1,56	59	540	1.690	18.255	55	438
Solonghello	4,92	2,67	34	382	226	18.116	63	487
Spigno Monferrato	54,96	0,52	138	896	1.172	16.592	150	968
Spineto Scrivia	4,12	2,50	38	402	338	19.468	14	137
Stazzano	17,83	1,50	62	550	2.350	18.025	65	513
Strevi	15,21	1,88	51	486	2.016	16.374	157	1014
Tagliolo Monferrato	25,91	1,18	78	638	1.553	18.047	64	507
Tassarolo	7,09	0,61	127	851	607	19.143	23	200
Terruggia	7,24	3,69	24	279	855	20.684	2	39
Terzo	8,77	4,16	23	253	898	17.190	121	812
Ticineto	8,15	8,32	11	122	1.406	17.631	90	656
Tortona	99,29	10,10	8	100	27.163	21.629	1	19
Treville	4,67	0,93	90	720	274	18.363	44	396
Trisobbio	9,40	0,65	125	843	657	16.139	172	1062
Valenza	50,05	12,74	5	76	20.268	18.819	27	264
Valmacca	12,59	0,73	112	799	1.104	16.715	145	942
Vignale Monferrato	18,81	0,74	110	795	1.112	17.281	116	780
Vignole Borbera	8,49	5,00	17	215	2.259	17.917	75	553
Viguzzolo	18,27	2,10	44	451	3.150	18.468	38	367
Villadeati	14,50	0,45	143	929	524	17.182	124	817
Villalvernia	4,63	4,54	19	234	987	17.868	79	575

segue




Comune	Superficie (Km ²)	Valore aggiunto per Km ²	Rank graduatoria provinciale	Rank graduatoria regionale	Popolaz. residente	Reddito disponibile pro capite	Rank graduatoria provinciale	Rank graduale regionale
Villamiroglio	9,67	0,36	157	982	355	16.247	167	1041
Villanova Monferrato	16,59	5,28	16	201	1.845	18.297	52	422
Villaromagnano	6,12	2,08	45	457	737	18.829	26	261
Visone	12,56	1,26	71	611	1.212	17.262	117	784
Volpedo	10,58	1,43	65	569	1.216	18.117	61	483
Volpeglino	3,22	0,65	124	842	167	17.190	122	813
Voltaggio	51,49	0,13	187	1143	752	18.235	56	444
Asti								
Agliano Terme	15,38	2,00	39	471	1.699	16.579	79	973
Albugnano	9,47	1,39	48	583	532	17.688	34	636
Antignano	10,89	0,94	70	715	1.004	18.327	14	409
Aramengo	11,41	0,81	82	773	623	15.941	99	1094
Asti	151,82	12,47	2	80	74.549	19.879	3	98
Azzano d'Asti	6,43	0,67	96	834	411	18.392	13	386
Baldichieri d'Asti	5,21	6,43	5	160	1.038	17.829	29	589
Belveglio	5,35	0,94	71	717	335	16.971	59	874
Berzano di San Pietro	7,42	0,56	101	878	439	15.480	108	1140
Bruno	9,19	0,41	108	945	373	17.161	49	822
Bubbio	15,70	1,46	47	559	904	16.890	61	895
Buttigliera d'Asti	18,82	2,31	31	427	2.416	17.869	26	573
Calamandrana	12,74	3,91	10	265	1.712	17.469	43	713
Calliano	17,44	1,17	57	644	1.404	16.073	96	1076
Calosso	15,73	1,34	51	589	1.320	16.534	81	984
Camerano Casasco	6,69	1,19	55	635	497	16.455	88	999
Canelli	23,58	12,92	1	72	10.489	19.605	4	120
Cantarana	9,77	2,17	34	441	951	18.224	19	447
Capriglio	5,08	0,29	113	1021	298	16.755	70	929
Casorzo	12,59	0,69	93	826	670	16.716	73	941
Cassinasco	11,71	0,46	106	924	657	15.429	110	1143
Castagnole delle Lanze	21,37	3,67	11	280	3.785	16.936	60	880
Castagnole Monferrato	17,26	1,00	63	687	1.304	17.071	54	847
Castel Boglione	12,02	1,06	59	667	650	15.542	106	1133
Castel Rocchero	5,64	1,82	42	495	386	15.933	100	1096
Castell'Alfero	19,97	5,17	6	204	2.807	18.027	24	512
Castellero	4,34	0,84	77	758	298	19.913	2	94
Castelletto Molina	3,00	0,84	76	755	180	13.878	118	1195
Castello di Annone	23,16	1,86	41	488	1.935	16.538	80	982
Castelnuovo Belbo	9,43	1,17	56	642	898	16.334	89	1020
Castelnuovo Calcea	8,00	3,54	12	286	788	16.513	84	990
Castelnuovo Don Bosco	22,00	2,49	28	405	3.228	18.879	8	246
Cellarengo	10,81	0,75	87	790	676	16.674	75	950
Celle Enomondo	5,51	2,18	33	440	466	17.416	45	730
Cerreto d'Asti	3,98	0,71	89	807	263	16.755	71	930
Cerro Tanaro	4,69	2,81	22	369	635	16.805	67	917
Cessole	11,11	0,68	95	830	406	14.387	115	1188
Chiusano d'Asti	2,48	2,57	26	395	235	16.848	64	910
Cinaglio	5,38	0,69	91	817	470	16.035	98	1084
Cisterna d'Asti	10,65	2,36	30	419	1.283	16.737	72	938

segue

Comune	Superficie (Km ²)	Valore aggiunto per Km ²	Rank graduatoria provinciale	Rank graduatoria regionale	Popolaz. residente	Reddito disponibile pro capite	Rank graduatoria provinciale	Rank graduale regionale
Coazzolo	4,12	0,98	67	700	304	14.914	112	1173
Cocconato	16,77	2,93	20	352	1.629	18.283	17	429
Corsione	5,15	0,30	112	1019	212	17.766	30	613
Cortandone	5,02	0,61	99	856	305	17.842	28	587
Cortanze	4,46	0,83	80	764	282	16.784	69	923
Cortazzone	10,37	0,50	104	903	672	17.030	58	861
Cortiglione	8,43	2,05	38	462	593	16.106	95	1070
Cossombrato	5,33	0,85	75	751	513	17.516	42	700
Costigliole d'Asti	36,86	3,14	16	327	6.009	17.743	31	620
Cunico	6,86	0,84	78	759	530	16.180	92	1051
Dusino San Michele	11,64	2,17	35	442	956	17.052	56	855
Ferrere	13,93	2,96	19	350	1.584	18.569	12	341
Fontanile	8,01	0,66	97	837	566	15.454	109	1141
Frinco	7,28	1,21	54	629	756	17.197	48	809
Grana	6,03	1,80	43	500	609	15.797	101	1106
Grazzano Badoglio	10,44	0,79	85	782	638	20.643	1	43
Incisa Scapaccino	20,85	2,58	25	393	2.190	17.085	52	841
Isola d'Asti	13,58	4,25	8	247	2.144	16.798	68	919
Loazzolo	15,48	0,35	110	986	360	14.409	114	1187
Maranzana	4,50	0,88	73	734	325	16.145	94	1059
Maretto	4,86	0,75	86	789	398	18.243	18	441
Moasca	4,14	1,39	49	584	425	16.840	65	912
Mombaldone	12,25	0,21	117	1079	235	16.148	93	1058
Mombaruzzo	22,11	1,01	62	683	1.171	16.515	83	989
Mombercelli	14,20	3,44	13	296	2.388	16.667	76	952
Monale	9,11	2,59	24	391	1.026	17.558	40	684
Monastero Bormida	14,15	1,49	45	553	1.004	17.243	47	796
Moncalvo	17,66	4,19	9	251	3.356	19.454	6	140
Moncucco Torinese	14,36	0,69	92	825	902	18.173	20	462
Mongardino	6,74	1,95	40	476	976	18.796	9	268
Montabone	8,52	0,75	88	792	375	15.742	102	1115
Montafia	14,56	0,99	66	696	972	18.132	21	474
Montaldo Scarampi	6,66	2,08	36	455	758	17.146	50	826
Montechiaro d'Asti	10,14	2,69	23	378	1.408	16.587	78	970
Montegrosso d'Asti	15,61	3,05	17	334	2.201	17.596	37	669
Montemagno	15,90	1,31	53	594	1.228	17.075	53	846
Montiglio Monferrato	27,00	1,07	58	663	1.736	18.051	22	505
Moransengo	5,37	0,25	116	1064	210	17.574	38	677
Nizza Monferrato	30,41	7,71	3	134	10.236	19.483	5	133
Olmo Gentile	5,11	0,29	114	1028	93	15.672	103	1122
Passerano Marmorito	12,09	0,44	107	934	451	17.989	25	522
Penango	9,47	1,01	61	682	543	16.499	85	993
Piea	8,89	0,82	81	766	623	16.531	82	985
Pino d'Asti	4,05	0,61	98	854	250	16.478	87	997
Piovà Massaia	10,80	1,04	60	671	703	18.034	23	510
Portacomaro	10,94	2,41	29	413	1.997	18.628	11	319
Quaranti	2,96	0,53	102	890	210	16.236	91	1044
Refrancore	13,15	1,35	50	588	1.665	17.625	36	659

segue




Comune	Superficie (Km ²)	Valore aggiunto per Km ²	Rank graduatoria provinciale	Rank graduatoria regionale	Popolaz. residente	Reddito disponibile pro capite	Rank graduatoria provinciale	Rank graduale regionale
Revigliasco d'Asti	8,94	1,00	64	689	819	17.860	27	579
Roatto	6,46	0,48	105	911	393	18.686	10	306
Robella	12,16	0,86	74	747	519	16.652	77	956
Rocca d'Arazzo	12,62	0,83	79	763	944	18.313	15	412
Roccoverano	29,90	0,25	115	1059	464	15.490	107	1136
Rocchetta Palafea	7,83	0,68	94	827	370	15.067	111	1163
Rocchetta Tanaro	16,04	1,32	52	592	1.446	17.047	57	858
San Damiano d'Asti	48,02	2,85	21	361	8.399	17.714	33	626
San Giorgio Scarampi	6,02	0,30	111	1015	125	14.202	116	1189
San Martino Alfieri	7,36	2,52	27	400	725	17.731	32	623
San Marzano Oliveto	9,75	3,01	18	344	1.090	16.248	90	1040
San Paolo Solbrito	11,93	0,92	72	721	1.200	18.310	16	415
Scurzolengo	5,31	3,30	14	308	635	16.686	74	946
Serole	11,82	0,15	118	1129	151	13.996	117	1193
Sessame	8,48	0,58	100	868	290	14.798	113	1176
Settime	6,66	0,99	65	693	573	17.556	41	685
Soglio	3,50	0,70	90	813	162	17.133	51	834
Tigliole	16,11	3,14	15	325	1.704	17.563	39	681
Tonco	11,81	1,51	44	547	932	16.822	66	916
Tonengo	5,54	0,97	68	705	213	16.480	86	996
Vaglio Serra	4,64	0,39	109	962	288	16.871	62	899
Valfenera	22,23	2,07	37	458	2.410	17.633	35	654
Vesime	13,44	1,48	46	555	678	15.551	105	1131
Viale	3,96	0,81	83	775	283	16.070	97	1078
Viarigi	13,67	0,80	84	778	1.005	17.071	55	848
Vigiano d'Asti	6,66	2,25	32	435	853	16.857	63	907
Villa San Secondo	6,02	0,51	103	897	411	17.326	46	769
Villafranca d'Asti	12,91	4,70	7	227	3.162	17.441	44	723
Villanova d'Asti	42,14	6,55	4	157	5.427	19.203	7	188
Vinchio	9,31	0,95	69	710	679	15.592	104	1127
Biella								
Ailoche	10,26	0,19	79	1099	313	17.569	65	680
Andorno Micca	12,05	3,39	27	304	3.495	18.206	47	452
Benna	9,43	2,61	35	387	1.134	17.650	63	648
Biella	46,68	35,80	2	14	46.126	23.575	1	6
Bioglio	17,80	0,67	63	833	1.018	18.265	46	435
Borriana	5,28	3,04	31	335	899	19.293	17	173
Brusnengo	10,42	3,14	30	326	2.168	18.613	39	324
Callabiana	7,32	0,48	66	916	142	19.441	13	146
Camandona	9,52	0,40	70	957	400	18.740	32	285
Camburzano	3,81	6,21	20	168	1.238	18.688	37	304
Campiglia Cervo	11,69	0,18	80	1103	172	17.742	60	621
Candelo	15,11	5,32	23	200	7.994	18.712	35	296
Caprile	11,33	0,15	82	1133	228	17.249	76	791
Casapinta	2,92	1,58	43	532	474	18.814	28	267
Castelletto Cervo	14,97	2,20	37	439	898	17.196	77	810
Cavaglià	25,48	3,72	25	277	3.675	18.290	44	426
Cerreto Castello	2,66	12,48	10	79	665	18.310	43	414

segue

Comune	Superficie (Km ²)	Valore aggiunto per Km ²	Rank graduatoria provinciale	Rank graduatoria regionale	Popolaz. residente	Reddito disponibile pro capite	Rank graduatoria provinciale	Rank graduale regionale
Cerrione	27,92	2,87	34	360	2.853	18.078	51	497
Coggiola	23,68	1,30	50	595	2.208	18.992	24	224
Cossato	27,74	13,30	8	68	15.000	20.368	6	60
Crevacuore	8,34	5,87	21	184	1.699	19.023	22	219
Crosa	0,96	1,74	40	510	333	17.829	59	590
Curino	21,37	0,27	76	1047	479	16.659	81	954
Donato	11,82	0,88	58	735	739	16.922	78	886
Dorzano	4,85	2,08	39	456	510	16.864	80	905
Gaglianico	4,52	39,38	1	9	3.965	18.716	34	294
Giffenga	2,31	1,73	41	512	136	17.451	70	722
Graglia	20,28	1,04	55	675	1.633	17.689	61	634
Lessona	11,71	7,26	16	141	2.480	19.954	9	88
Magnano	10,47	0,46	67	923	394	17.560	66	682
Massazza	11,67	1,56	44	538	525	17.275	75	782
Masserano	27,14	3,04	32	339	2.269	18.062	52	502
Mezzana Mortigliengo	4,15	0,40	69	955	578	18.912	26	237
Miagliano	0,66	8,95	15	112	640	17.385	74	745
Mongrando	16,70	4,14	24	254	3.973	17.985	54	524
Mosso	18,24	0,97	57	703	1.692	19.450	12	144
Mottalciata	18,48	1,61	42	529	1.496	18.010	53	520
Muzzano	5,94	0,78	62	785	626	20.556	4	50
Netro	12,63	0,87	59	746	983	16.896	79	894
Occhieppo Inferiore	4,05	14,47	7	57	3.958	18.541	41	348
Occhieppo Superiore	5,20	5,52	22	191	2.887	19.117	20	203
Pettinengo	11,47	1,45	46	566	1.566	18.432	42	376
Piatto	3,60	2,41	36	412	552	19.281	18	174
Piedicavallo	17,88	0,17	81	1113	203	18.897	27	240
Pollone	16,37	3,18	29	322	2.234	20.438	5	56
Ponderano	7,04	10,19	12	98	4.005	18.994	23	223
Portula	11,11	1,23	52	624	1.474	18.787	29	270
Pralungo	7,15	3,38	28	305	2.695	17.857	58	583
Pray	9,30	6,32	19	166	2.420	19.438	14	147
Quaregna	5,85	10,70	11	91	1.413	19.426	15	150
Quittengo	8,04	0,38	71	969	225	18.775	31	274
Ronco Biellese	3,80	6,33	18	164	1.524	19.322	16	164
Roppolo	8,71	1,48	45	556	902	17.401	73	735
Rosazza	8,75	0,22	78	1071	98	21.022	2	30
Sagliano Micca	14,91	2,16	38	444	1.718	17.496	68	707
Sala Biellese	8,09	0,86	60	749	642	17.528	67	694
Salussola	39,40	1,01	56	681	2.083	17.410	72	733
San Paolo Cervo	8,42	0,24	77	1066	142	19.144	19	198
Sandigliano	10,22	13,09	9	71	2.862	18.646	38	316
Selve Marcone	2,15	0,42	68	943	102	17.926	56	547
Soprana	5,47	1,06	54	665	800	19.560	11	123
Sordevolo	13,78	1,40	47	578	1.326	18.779	30	272
Sostegno	18,07	0,37	72	976	776	18.172	50	463
Strona	3,79	9,54	14	108	1.194	18.728	33	290
Tavigliano	10,88	0,66	64	839	960	17.957	55	536

segue



Comune	Superficie (Km ²)	Valore aggiunto per Km ²	Rank graduatoria provinciale	Rank graduatoria regionale	Popolaz. residente	Reddito disponibile pro capite	Rank graduatoria provinciale	Rank graduale regionale
Ternengo	2,02	1,39	48	580	300	18.914	25	235
Tollegno	3,36	24,02	4	28	2.621	18.701	36	299
Torrazzo	5,80	0,33	73	997	214	17.675	62	638
Trivero	29,88	6,61	17	152	6.381	20.720	3	38
Valdengo	7,72	9,76	13	105	2.567	20.316	7	65
Vallanzengo	3,89	0,28	75	1039	226	18.206	48	453
Valle Mosso	8,90	21,79	5	31	3.807	20.177	8	75
Valle San Nicolao	14,88	0,55	65	885	1.146	18.189	49	460
Veglio	6,76	1,27	51	605	617	17.908	57	560
Verrone	8,46	16,87	6	47	1.201	18.553	40	344
Vigliano Biellese	8,38	32,72	3	17	8.497	19.887	10	97
Villa del Bosco	3,73	1,11	53	655	398	17.496	69	708
Villanova Biellese	7,66	0,28	74	1033	193	16.023	82	1087
Viverone	12,37	2,93	33	353	1.440	18.278	45	430
Zimone	2,90	1,39	49	581	425	17.636	64	653
Zubiena	12,58	0,82	61	769	1.291	17.434	71	727
Zumaglia	2,62	3,50	26	289	1.156	19.112	21	206
Cuneo								
Acceglio	151,94	0,07	243	1190	168	16.580	170	971
Aisone	36,87	0,14	228	1136	261	16.607	169	966
Alba	54,01	26,38	1	23	30.643	23.072	2	9
Albaretto della Torre	4,34	1,16	121	646	247	19.048	27	215
Alto	7,58	0,19	218	1095	121	15.550	225	1132
Argentera	76,52	0,08	240	1183	91	17.258	122	787
Arguello	5,04	0,26	208	1049	188	16.757	156	928
Bagnasco	31,10	0,69	150	822	1.040	17.690	91	633
Bagnolo Piemonte	62,92	2,09	83	454	5.832	17.575	102	676
Baldissero d'Alba	15,02	1,50	101	549	1.091	17.804	84	597
Barbaresco	7,57	1,78	90	502	664	18.754	38	282
Barge	82,35	2,32	79	426	7.646	17.505	107	704
Barolo	5,59	3,39	46	302	740	18.892	31	242
Bastia Mondovì	11,97	0,88	134	732	644	16.572	172	975
Battifollo	11,14	0,38	184	968	245	16.779	155	924
Beinette	17,41	3,45	43	294	3.001	18.655	42	314
Bellino	62,19	0,07	247	1194	161	14.932	241	1172
Belvedere Langhe	4,96	2,30	80	429	386	15.258	232	1157
Bene Vagienna	48,95	1,84	88	494	3.517	19.060	26	213
Benevello	5,44	1,23	117	620	472	17.662	93	643
Bergolo	3,01	0,55	163	879	74	16.730	161	939
Bernezzo	25,84	2,74	63	374	3.484	17.869	82	574
Bonvicino	7,23	0,67	153	835	122	16.142	198	1061
Borgo San Dalmazzo	22,25	14,75	4	55	12.079	19.784	14	107
Borgomale	8,45	0,55	166	884	391	16.161	194	1053
Bosia	5,64	1,41	107	574	194	16.309	187	1029
Bossolasco	14,35	1,25	115	617	686	16.865	152	904
Boves	51,05	4,58	26	232	9.757	18.551	49	346
Bra	59,61	13,91	5	65	29.325	19.745	15	112
Briaglia	6,22	0,65	154	840	308	16.505	176	992

segue

Comune	Superficie (Km ²)	Valore aggiunto per Km ²	Rank graduatoria provinciale	Rank graduatoria regionale	Popolaz. residente	Reddito disponibile pro capite	Rank graduatoria provinciale	Rank graduale regionale
Briga Alta	53,52	0,06	250	1201	52	18.847	34	256
Brondello	9,91	0,51	170	901	327	15.117	233	1161
Brossasco	28,16	0,70	147	812	1.109	16.426	181	1006
Busca	65,77	3,23	51	318	9.819	17.911	81	557
Camerana	23,97	0,71	145	809	688	16.905	145	889
Camo	3,62	0,62	156	848	216	14.626	245	1182
Canale	18,00	7,49	14	137	5.697	19.181	23	192
Canosio	48,55	0,06	248	1199	83	13.555	249	1198
Caprauna	11,04	0,14	230	1141	125	15.610	223	1126
Caraglio	41,53	3,04	55	338	6.717	18.338	60	404
Caramagna Piemonte	26,26	4,79	25	224	2.962	19.233	21	181
Cardè	19,33	1,00	128	691	1.117	16.149	197	1057
Carrù	26,01	4,35	28	242	4.335	20.321	7	64
Cartignano	6,51	0,30	197	1018	184	14.938	240	1171
Casalgrasso	17,68	3,37	48	306	1.387	18.340	59	401
Castagnito	7,09	10,07	9	101	2.036	17.964	77	532
Casteldelfino	33,18	0,14	227	1135	184	15.793	213	1107
Castellar	3,78	1,28	114	603	278	18.326	63	410
Castelletto Stura	16,56	1,30	112	596	1.249	16.930	143	882
Castelletto Uzzone	15,13	0,41	180	949	380	15.833	211	1104
Castellinaldo	7,89	1,78	91	503	893	16.528	175	986
Castellino Tanaro	11,62	0,36	188	985	345	16.139	199	1063
Castelmagno	49,48	0,08	242	1188	94	14.051	248	1192
Castelnuovo di Ceva	6,23	0,18	219	1104	131	16.865	151	903
Castiglione Falletto	4,72	4,08	31	256	691	18.500	51	359
Castiglione Tinella	11,57	1,00	127	690	853	15.792	214	1108
Castino	15,52	0,48	173	913	508	15.720	218	1116
Cavallerleone	16,48	0,86	139	750	640	17.283	121	779
Cavallermaggiore	51,57	2,46	73	407	5.369	18.050	74	506
Celle di Macra	31,26	0,06	249	1200	111	16.188	193	1049
Centallo	42,76	2,96	57	351	6.579	18.188	71	461
Ceresole Alba	37,05	1,62	97	527	2.146	17.068	133	850
Cerreto Langhe	10,13	0,50	171	905	473	15.683	221	1121
Cervasca	18,28	8,15	13	125	4.597	18.773	37	276
Cervere	18,94	3,29	49	310	2.049	18.532	50	351
Ceva	42,96	4,03	34	260	5.823	20.619	6	44
Cherasco	81,20	4,06	32	257	8.097	19.892	13	96
Chiusa di Pesio	94,05	0,70	148	815	3.739	17.610	100	665
Cigliè	5,97	0,35	190	989	187	15.684	220	1120
Cissone	5,79	0,42	179	944	83	15.006	236	1166
Clavesana	17,15	0,94	130	714	881	16.408	183	1008
Corneliano d'Alba	10,27	3,79	37	271	2.058	19.551	17	124
Cortemilia	24,73	2,61	65	386	2.519	18.204	69	454
Cossano Belbo	20,83	1,74	93	509	1.036	16.536	174	983
Costigliole Saluzzo	15,25	4,05	33	259	3.318	17.494	108	709
Cravanzana	8,18	0,55	165	883	394	16.913	144	888
Crissolo	49,04	0,15	225	1131	184	16.957	139	875
Cuneo	119,88	17,21	3	45	54.970	21.701	3	17

segue



Comune	Superficie (Km ²)	Valore aggiunto per Km ²	Rank graduatoria provinciale	Rank graduatoria regionale	Popolaz. residente	Reddito disponibile pro capite	Rank graduatoria provinciale	Rank graduale regionale
Demonte	127,28	0,33	191	995	2.049	18.468	53	366
Diano d'Alba	17,75	6,32	16	165	3.268	20.106	11	83
Dogliani	35,85	2,98	56	347	4.744	18.290	65	427
Dronero	58,91	2,75	62	373	7.192	18.423	55	379
Elva	26,37	0,12	233	1156	102	13.029	250	1202
Entracque	159,91	0,16	223	1121	856	18.024	76	514
Envie	25,07	1,59	98	531	2.033	15.658	222	1123
Farigliano	16,43	3,18	53	323	1.730	17.863	83	577
Faule	6,86	0,69	149	820	469	17.702	90	631
Feisoglio	7,42	0,60	159	858	364	18.263	66	437
Fossano	130,72	5,34	21	199	24.498	19.737	16	115
Frabosa Soprana	48,00	0,43	176	937	823	17.416	112	729
Frabosa Sottana	37,63	1,18	119	639	1.532	17.524	105	696
Frassinò	16,80	0,25	212	1063	280	15.484	226	1137
Gaiola	4,97	1,17	120	645	539	17.780	87	607
Gambasca	5,78	1,19	118	634	379	15.691	219	1119
Garessio	131,22	0,60	160	860	3.465	18.865	33	250
Genola	13,74	5,04	24	212	2.463	18.731	40	289
Gorzegno	13,78	0,35	189	987	364	16.546	173	980
Gottasecca	13,48	0,27	206	1045	182	17.619	98	662
Govone	18,80	3,54	41	285	2.040	18.494	52	360
Grinzane Cavour	3,68	19,86	2	35	1.824	24.494	1	4
Guarene	13,38	12,56	6	78	3.278	19.920	12	91
Igliano	3,38	0,32	192	1001	84	14.147	247	1190
Isasca	5,30	0,21	214	1083	87	16.463	178	998
La Morra	24,33	2,53	70	399	2.727	19.138	24	201
Lagnasco	17,76	2,00	84	470	1.344	17.164	128	821
Lequio Berria	11,88	0,43	177	938	504	16.749	159	934
Lequio Tanaro	12,08	2,11	81	450	774	15.948	206	1093
Lesegno	14,38	2,84	59	365	855	17.020	136	864
Levice	15,44	0,31	194	1009	246	17.137	130	831
Limone Piemonte	71,23	0,87	138	744	1.554	20.278	8	68
Lisio	8,65	0,27	207	1048	216	15.956	205	1092
Macra	24,50	0,08	239	1182	66	16.942	141	878
Magliano Alfieri	9,53	3,18	52	321	1.833	18.815	36	266
Magliano Alpi	32,63	1,72	94	513	2.206	16.863	153	906
Mango	19,94	0,87	137	743	1.317	15.848	210	1102
Manta	11,78	5,52	19	192	3.541	18.658	41	313
Marene	28,98	2,49	71	403	2.900	18.731	39	288
Margarita	11,54	2,42	74	411	1.408	17.620	97	661
Marmora	41,05	0,09	235	1174	85	15.411	228	1146
Marsaglia	13,00	0,28	204	1032	292	15.031	235	1165
Martiniana Po	13,03	0,61	158	853	772	16.255	190	1039
Melle	27,91	0,21	216	1087	325	15.296	230	1155
Moiola	14,96	0,31	195	1011	282	16.495	177	994
Mombarcaro	20,38	0,16	221	1115	287	16.749	158	933
Mombasiglio	17,15	0,62	157	849	616	17.249	123	790
Monastero di Vasco	17,45	0,84	140	757	1.278	17.767	88	612

segue

Comune	Superficie (Km ²)	Valore aggiunto per Km ²	Rank graduatoria provinciale	Rank graduatoria regionale	Popolaz. residente	Reddito disponibile pro capite	Rank graduatoria provinciale	Rank graduale regionale
Monasterolo Casotto	7,70	0,26	209	1050	111	15.481	227	1139
Monasterolo di Savigliano	15,06	2,34	77	422	1.227	18.636	43	318
Monchiero	4,97	4,44	27	238	589	17.703	89	630
Mondovì	87,25	8,56	11	116	22.127	20.154	10	78
Monesiglio	12,83	0,87	136	742	765	17.793	86	601
Monforte d'Alba	25,65	1,40	108	576	2.022	17.436	111	725
Montà	26,70	3,04	54	337	4.560	18.106	73	490
Montaldo di Mondovì	23,73	0,42	178	940	599	16.001	203	1088
Montaldo Roero	11,96	0,91	132	723	878	16.900	148	893
Montanera	11,10	1,94	86	477	710	17.185	127	816
Montelupo Albese	6,39	1,07	124	660	497	17.329	119	768
Montemале di Cuneo	11,60	0,26	210	1051	223	15.045	234	1164
Monterosso Grana	42,23	0,21	215	1086	553	15.899	209	1100
Monteu Roero	24,45	1,42	105	571	1.662	16.362	185	1017
Montezemolo	6,75	0,74	141	796	273	15.781	215	1109
Monticello d'Alba	10,13	10,45	7	93	2.129	18.432	54	375
Moretta	24,15	5,06	23	209	4.274	18.571	46	340
Morozzo	21,96	1,68	95	518	2.038	17.228	124	802
Murazzano	27,74	0,53	167	889	855	16.442	180	1003
Murello	17,20	1,04	126	674	942	17.384	114	746
Narzole	26,38	2,61	66	388	3.477	18.331	62	408
Neive	21,20	3,27	50	311	3.224	19.031	28	217
Neviglie	8,05	0,72	143	803	422	14.973	239	1169
Niella Belbo	11,49	0,49	172	908	425	16.159	195	1054
Niella Tanaro	15,57	1,76	92	506	1.030	17.319	120	770
Novello	11,57	1,56	100	539	1.016	16.320	186	1025
Nucetto	7,64	2,60	67	389	452	18.378	56	393
Oncino	47,52	0,07	245	1192	94	14.981	238	1168
Ormea	124,19	0,29	202	1029	1.868	17.397	113	738
Ostana	16,98	0,08	241	1187	73	16.202	191	1046
Paesana	58,08	0,70	146	811	2.961	17.039	135	860
Pagno	8,44	0,93	131	719	582	17.140	129	829
Pamparato	35,09	0,16	222	1117	371	18.249	67	439
Paroldo	12,55	0,29	201	1027	234	15.587	224	1128
Perletto	10,55	0,37	186	978	308	14.489	246	1185
Perlo	11,56	0,13	232	1148	129	15.818	212	1105
Peeveragno	68,37	1,44	104	568	5.379	18.120	72	481
Pezzolo Valle Uzzone	27,46	0,29	199	1024	343	14.739	243	1177
Pianfei	15,11	3,70	39	278	2.091	17.202	126	807
Piasco	10,55	5,08	22	207	2.824	18.599	44	331
Pietraporzio	54,51	0,07	246	1193	95	17.458	110	719
Piobesi d'Alba	3,95	8,39	12	120	1.223	20.216	9	70
Piozzo	14,24	1,57	99	534	1.015	16.663	165	953
Pocapaglia	17,40	3,40	45	301	3.032	18.893	30	241
Polonghera	10,44	2,46	72	406	1.173	18.234	68	445
Pontechianale	95,72	0,11	234	1163	206	14.694	244	1180
Pradleves	19,26	0,32	193	1007	279	17.048	134	857
Prazzo	52,27	0,09	237	1178	186	15.369	229	1150

segue




Comune	Superficie (Km ²)	Valore aggiunto per Km ²	Rank graduatoria provinciale	Rank graduatoria regionale	Popolaz. residente	Reddito disponibile pro capite	Rank graduatoria provinciale	Rank graduale regionale
Priero	20,20	0,74	142	797	506	16.948	140	877
Priocca	9,05	3,75	38	275	1.964	17.802	85	599
Priola	27,06	0,29	203	1031	759	15.756	217	1114
Prunetto	14,51	0,39	182	960	494	15.913	208	1099
Racconigi	48,03	4,08	30	255	9.998	18.554	48	343
Revello	53,48	2,32	78	425	4.251	17.633	96	655
Rifreddo	6,79	2,73	64	375	1.076	16.099	202	1071
Rittana	11,39	0,18	220	1106	143	16.900	147	892
Roaschia	23,89	0,09	236	1175	161	16.190	192	1048
Roascio	6,54	0,20	217	1093	84	18.817	35	265
Robilante	24,91	2,55	68	396	2.370	17.688	92	635
Roburent	29,88	0,55	164	880	546	17.134	131	833
Rocca Cigliè	7,33	0,29	200	1025	149	16.149	196	1055
Rocca de' Baldi	26,32	0,99	129	694	1.668	16.410	182	1007
Roccabruna	24,07	1,09	123	659	1.537	17.579	101	675
Roccaforte Mondovì	84,85	0,69	151	823	2.120	17.383	115	747
Roccasparvera	10,96	0,68	152	829	715	16.737	160	937
Roccavione	19,64	2,85	58	362	2.885	17.543	104	690
Rocchetta Belbo	4,58	1,29	113	599	188	15.920	207	1098
Roddi	9,43	5,36	20	198	1.550	20.938	5	33
Roddino	10,44	0,51	169	898	376	16.936	142	879
Rodello	8,84	1,68	96	519	986	19.456	18	138
Rossana	19,89	2,35	75	420	961	17.572	103	678
Ruffia	7,61	0,87	135	737	338	16.137	201	1066
Sale delle Langhe	10,93	0,60	161	861	509	17.523	106	698
Sale San Giovanni	8,10	0,27	205	1044	182	16.362	184	1016
Saliceto	24,42	0,72	144	804	1.425	17.460	109	717
Salmour	12,55	1,38	111	586	750	17.964	78	533
Saluzzo	75,78	6,41	15	162	16.669	21.132	4	26
Sambuco	47,47	0,07	244	1191	84	17.360	116	759
Sampeyre	98,89	0,31	196	1012	1.110	16.576	171	974
San Benedetto Belbo	4,97	0,36	187	981	193	16.282	188	1034
San Damiano Macra	54,13	0,16	224	1122	460	16.684	163	947
San Michele Mondovì	18,25	2,54	69	398	2.086	17.340	117	765
Sanfrè	15,39	3,48	42	291	2.770	18.341	58	400
Sanfront	39,67	1,40	109	577	2.651	16.749	157	932
Santa Vittoria d'Alba	10,08	10,40	8	95	2.671	19.316	20	167
Sant'Albano Stura	28,13	1,82	89	496	2.310	17.658	94	645
Santo Stefano Belbo	23,63	3,90	35	267	4.085	18.315	64	411
Santo Stefano Roero	13,37	1,10	122	657	1.397	16.902	146	890
Savigliano	110,73	5,82	18	186	20.675	19.402	19	152
Scagnello	8,98	0,29	198	1023	215	16.722	162	940
Scarnafigi	30,43	1,25	116	618	1.998	17.225	125	803
Serralunga d'Alba	8,44	2,10	82	453	516	16.615	168	963
Serravalle Langhe	9,09	0,52	168	894	343	16.443	179	1002
Sinio	8,46	1,38	110	585	512	16.797	154	920
Somano	11,81	0,37	185	973	378	14.982	237	1167
Sommariva del Bosco	35,57	2,83	60	366	6.198	18.333	61	405

segue

Comune	Superficie (Km ²)	Valore aggiunto per Km ²	Rank graduatoria provinciale	Rank graduatoria regionale	Popolaz. residente	Reddito disponibile pro capite	Rank graduatoria provinciale	Rank graduale regionale
Sommariva Perno	17,39	4,29	29	243	2.801	18.944	29	231
Stroppo	28,12	0,08	238	1181	109	14.887	242	1174
Tarantasca	12,23	2,77	61	371	2.035	16.682	164	949
Torre Bormida	7,65	0,58	162	870	218	17.069	132	849
Torre Mondovì	18,52	0,25	211	1056	518	16.869	149	901
Torre San Giorgio	5,38	9,70	10	106	725	18.589	45	335
Torresina	3,78	0,48	174	915	62	15.271	231	1156
Treiso	9,53	1,97	85	474	806	17.913	80	556
Trezzo Tinella	10,43	0,64	155	845	352	15.759	216	1113
Trinità	28,23	1,45	103	565	2.079	18.033	75	511
Valdieri	153,56	0,14	229	1137	972	17.616	99	664
Valgrana	23,13	0,47	175	918	800	16.656	166	955
Valloriate	16,87	0,13	231	1146	142	15.959	204	1090
Valmala	10,92	0,21	213	1080	64	16.991	138	871
Venasca	20,38	1,42	106	573	1.602	16.638	167	961
Verduno	7,32	3,61	40	283	524	19.116	25	204
Vernante	61,93	0,40	181	959	1.287	17.638	95	652
Verzuolo	26,20	6,02	17	177	6.386	18.193	70	459
Veza d'Alba	14,11	3,41	44	300	2.137	18.351	57	399
Vicoforte	25,45	1,94	87	479	3.183	19.222	22	183
Vignolo	8,11	3,39	47	303	2.232	18.874	32	247
Villafalletto	29,60	2,34	76	421	2.869	17.014	137	866
Villanova Mondovì	28,39	3,80	36	270	5.711	18.557	47	342
Villanova Solaro	14,79	0,91	133	726	777	16.866	150	902
Villar San Costanzo	19,51	1,50	102	551	1.479	17.336	118	766
Vinadio	183,92	0,15	226	1132	720	17.963	79	534
Viola	21,06	0,39	183	961	447	16.138	200	1064
Vottignasco	8,44	1,04	125	670	554	16.278	189	1035
Novara								
Agrate Conturbia	14,51	1,09	69	658	1.436	21.851	2	15
Ameno	10,00	0,84	79	761	886	17.400	80	736
Armeno	31,58	1,00	72	688	2.248	17.550	78	688
Arona	14,90	25,67	2	25	14.374	21.698	4	18
Barengo	19,36	0,40	86	956	905	18.930	37	232
Bellinzago Novarese	39,36	3,42	43	297	9.017	18.624	51	322
Biandrate	12,68	3,03	49	341	1.099	17.623	76	660
Boca	9,64	2,88	53	359	1.221	17.286	82	777
Bogogno	8,43	2,43	58	410	1.259	21.763	3	16
Bolzano Novarese	3,27	10,76	10	90	1.124	19.213	30	186
Borgo Ticino	13,27	6,63	20	149	4.579	17.206	83	806
Borgolavezzaro	21,21	1,64	62	523	1.964	17.888	73	567
Borgomanero	32,36	19,35	4	36	21.004	21.489	5	22
Briga Novarese	4,75	17,39	7	44	2.956	20.189	11	73
Briona	24,74	0,51	84	899	1.203	17.947	70	537
Caltignaga	22,32	2,44	57	409	2.474	19.400	21	153
Cameri	39,65	6,58	21	154	10.657	19.067	32	211
Carpignano Sesia	14,76	3,24	46	317	2.540	18.388	60	390
Casalbeltrame	15,90	1,02	71	678	971	19.348	23	158

segue




Comune	Superficie (Km ²)	Valore aggiunto per Km ²	Rank graduatoria provinciale	Rank graduatoria regionale	Popolaz. residente	Reddito disponibile pro capite	Rank graduatoria provinciale	Rank graduale regionale
Casaleggio Novara	10,50	0,96	74	707	900	18.147	64	468
Casalino	39,60	0,82	80	768	1.564	17.934	72	543
Casalvolone	17,43	0,69	82	818	891	17.413	79	732
Castellazzo Novarese	10,77	0,38	87	967	305	16.922	86	885
Castelletto sopra Ticino	14,61	18,77	5	37	9.850	18.892	41	243
Cavaglietto	6,57	1,26	64	612	406	17.645	75	651
Cavaglio d'Agogna	9,85	1,24	65	619	1.322	18.513	55	354
Cavallirio	8,08	3,67	42	282	1.268	18.550	53	347
Cerano	32,10	5,02	32	213	6.815	18.863	43	253
Colazza	3,09	2,67	56	381	493	19.435	20	148
Comignago	4,38	5,83	29	185	1.146	19.151	31	196
Cressa	7,11	6,10	24	169	1.511	19.507	19	130
Cureggio	8,38	6,08	25	170	2.432	18.906	40	238
Divignano	5,24	3,77	41	274	1.420	16.116	88	1069
Dormelletto	7,01	14,20	9	59	2.644	19.712	17	117
Fara Novarese	9,35	4,67	35	229	2.059	18.927	38	234
Fontaneto d'Agogna	21,19	3,93	40	264	2.706	18.912	39	236
Galliate	29,54	8,90	13	114	14.822	19.320	26	165
Garbagna Novarese	10,09	1,57	63	536	1.129	18.863	44	254
Gargallo	3,71	8,38	15	121	1.792	18.624	50	321
Gattico	16,14	6,04	28	176	3.340	19.004	34	221
Ghemme	20,57	4,18	38	252	3.677	20.401	9	58
Gozzano	12,54	17,90	6	39	5.802	20.912	6	34
Granozzo con Monticello	19,48	1,11	68	654	1.362	17.939	71	540
Grignasco	14,62	6,97	19	146	4.857	18.864	42	252
Inverio	17,40	5,58	30	188	4.229	18.708	46	297
Landiona	7,26	3,96	39	262	603	19.318	27	166
Lesà	12,49	3,42	44	298	2.376	19.323	25	163
Maggiora	10,67	2,12	60	449	1.768	18.677	48	307
Mandello Vitta	5,88	0,42	85	942	261	17.560	77	683
Marano Ticino	7,84	7,76	18	133	1.573	17.883	74	570
Massino Visconti	6,77	2,05	61	460	1.133	19.915	15	93
Meina	7,79	4,87	33	219	2.494	20.016	12	84
Mezzomerico	7,59	1,17	67	641	1.079	18.132	65	473
Miasino	5,34	3,03	48	340	929	18.112	67	488
Momo	23,68	4,62	36	230	2.643	18.449	58	371
Nebbiuno	8,24	3,42	45	299	1.840	19.801	16	105
Nibbiola	11,30	0,87	75	736	761	18.308	61	416
Novara	103,02	28,61	1	21	102.862	22.103	1	11
Oleggio	37,80	6,30	23	167	13.045	19.373	22	156
Oleggio Castello	5,84	10,42	11	94	1.943	19.937	14	89
Orta San Giulio	6,81	6,07	26	172	1.173	19.312	28	170
Paruzzaro	5,36	16,96	8	46	1.862	19.620	18	119
Pella	8,05	4,51	37	236	1.115	20.671	7	40
Pettesasco	7,12	3,09	47	330	1.337	19.348	24	159
Pisano	2,77	3,00	50	345	794	18.116	66	486
Pogno	10,06	7,79	17	132	1.558	19.969	13	86
Pombia	11,96	4,83	34	222	2.001	18.487	57	362

segue

Comune	Superficie (Km ²)	Valore aggiunto per Km ²	Rank graduatoria provinciale	Rank graduatoria regionale	Popolaz. residente	Reddito disponibile pro capite	Rank graduatoria provinciale	Rank graduale regionale
Prato Sesia	12,35	6,57	22	155	1.999	18.704	47	298
Recetto	8,80	0,87	77	741	920	17.174	85	818
Romagnano Sesia	18,07	8,29	16	123	4.063	20.322	10	63
Romentino	17,74	6,06	27	174	4.840	18.646	49	315
San Maurizio d'Opaglio	8,32	20,61	3	33	3.152	20.428	8	57
San Nazzaro Sesia	11,50	0,56	83	876	703	18.105	68	491
San Pietro Mosezzo	34,83	5,42	31	195	1.879	19.001	35	222
Sillavengo	9,54	0,87	76	739	574	17.301	81	774
Sizzano	10,50	2,26	59	433	1.497	18.408	59	382
Soriso	6,29	0,85	78	753	758	19.275	29	175
Sozzago	12,92	1,19	66	633	1.019	18.602	52	328
Suno	21,32	2,96	52	349	2.823	18.535	54	350
Terdobbiate	8,49	0,75	81	791	493	18.303	62	420
Tornaco	13,32	1,05	70	669	880	18.742	45	284
Trecate	38,42	8,90	12	113	19.277	18.969	36	225
Vaprio d'Agogna	10,09	2,84	54	364	1.023	18.212	63	449
Varallo Pombia	13,58	8,87	14	115	4.844	18.011	69	519
Veruno	10,22	2,96	51	348	1.819	19.053	33	214
Vespolate	17,84	0,97	73	704	2.042	17.198	84	808
Vicolungo	13,42	2,81	55	367	869	18.505	56	358
Vinzaglio	15,55	0,30	88	1020	621	16.612	87	964
Torino								
Agliè	13,28	5,53	86	190	2.616	19.046	87	216
Airasca	15,70	12,84	41	74	3.787	17.911	198	558
Ala di Stura	46,09	0,28	275	1035	483	16.579	292	972
Albiano d'Ivrea	11,73	1,74	184	511	1.700	18.393	141	385
Alice Superiore	6,95	1,27	206	607	694	18.572	125	338
Almese	17,91	7,94	62	128	6.183	21.096	13	27
Alpette	5,65	0,40	271	954	263	18.699	112	300
Alpignano	11,95	27,17	18	22	17.268	19.837	42	102
Andezeno	7,48	12,86	40	73	1.960	19.213	74	187
Andrate	9,32	0,59	251	865	508	17.497	242	706
Angrogna	38,69	0,23	284	1070	861	16.034	305	1085
Arignano	8,23	3,55	121	284	1.042	17.523	239	697
Avigliana	23,26	17,86	26	40	12.162	20.480	23	54
Azeglio	9,88	3,06	133	333	1.352	18.292	151	425
Bairo	7,16	7,20	68	142	828	17.918	196	552
Balangero	12,90	3,67	120	281	3.088	18.691	115	303
Baldissero Canavese	4,37	3,36	124	307	499	18.873	96	248
Baldissero Torinese	15,46	2,37	154	417	3.645	23.838	4	5
Balme	61,47	0,10	305	1169	93	14.685	313	1181
Banchette	2,17	37,05	11	12	3.406	19.737	47	114
Barbania	12,80	1,81	179	499	1.595	18.133	168	472
Bardonecchia	132,31	0,81	240	774	3.117	19.861	39	99
Barone Canavese	4,00	3,78	117	272	630	17.586	232	671
Beinasco	6,76	95,65	3	3	18.095	19.413	62	151
Bibiana	18,64	2,22	159	438	3.308	17.187	267	815
Bobbio Pellice	93,88	0,11	303	1161	585	16.326	297	1023

segue



Comune	Superficie (Km ²)	Valore aggiunto per Km ²	Rank graduatoria provinciale	Rank graduatoria regionale	Popolaz. residente	Reddito disponibile pro capite	Rank graduatoria provinciale	Rank graduale regionale
Bollengo	14,22	4,41	106	240	2.065	19.107	84	207
Borgaro Torinese	14,36	32,37	15	18	13.553	19.146	81	197
Borgiallo	6,99	0,69	246	819	547	17.811	213	596
Borgofranco d'Ivrea	13,34	4,00	113	261	3.713	18.384	145	391
Borgomasino	12,54	0,86	235	748	839	17.773	216	609
Borgone Susa	5,01	9,94	53	102	2.359	17.926	195	549
Bosconero	11,09	5,99	81	179	3.061	17.813	211	594
Brandizzo	6,41	24,58	20	26	8.060	18.757	108	281
Bricherasio	22,64	4,24	110	248	4.225	18.455	137	370
Brosso	11,31	0,45	263	927	472	17.239	264	798
Brozolo	8,94	0,83	239	765	506	18.269	153	431
Bruino	5,59	36,05	12	13	8.389	19.429	61	149
Brusasco	14,39	1,49	193	552	1.693	17.378	251	750
Bruzolo	12,35	4,57	103	233	1.489	17.645	227	649
Buriasco	14,68	1,78	180	501	1.400	17.061	277	853
Burolo	5,46	16,53	29	49	1.315	21.891	9	14
Busano	5,05	20,00	24	34	1.490	18.209	161	451
Bussoleno	37,38	2,81	140	368	6.644	18.772	105	277
Buttiglieria Alta	8,25	17,68	27	42	6.540	20.491	22	53
Cafasse	9,98	6,56	75	156	3.600	18.470	135	365
Caluso	39,53	4,84	99	220	7.535	19.758	45	110
Cambiano	14,22	11,63	44	85	6.315	19.193	77	191
Campiglione-Fenile	11,12	5,14	91	206	1.377	17.078	273	843
Candia Canavese	9,18	1,91	173	483	1.311	19.127	82	202
Candiolo	11,90	6,06	79	173	5.616	19.030	88	218
Canischio	11,72	0,15	296	1130	308	17.157	268	823
Cantalupa	11,14	2,02	167	466	2.447	19.249	72	180
Cantoira	23,06	0,45	264	930	563	17.884	203	569
Caprie	16,35	2,67	145	380	2.084	18.862	99	255
Caravino	11,48	1,21	212	630	1.018	17.233	265	801
Carema	10,46	1,32	202	591	765	17.943	190	539
Carignano	50,18	2,71	142	376	9.005	19.586	50	122
Carmagnola	96,38	6,59	74	153	27.424	18.552	126	345
Casalborgone	20,16	1,30	204	598	1.826	18.243	158	442
Cascinette d'Ivrea	2,19	30,86	16	19	1.488	20.314	27	66
Caselette	14,22	5,91	84	182	2.796	19.587	49	121
Caselle Torinese	28,69	16,00	31	52	17.597	18.780	103	271
Castagneto Po	11,55	1,72	185	515	1.699	21.327	12	25
Castagnole Piemonte	17,29	1,58	188	533	2.088	17.835	209	588
Castellamonte	38,50	4,54	104	235	9.842	19.164	78	193
Castelnuovo Nigra	28,60	0,16	294	1123	425	16.597	290	967
Castiglione Torinese	14,17	6,63	72	150	6.116	21.549	10	20
Cavagnolo	12,37	2,59	148	390	2.411	17.934	191	542
Cavour	49,13	2,31	155	428	5.580	18.508	131	356
Cercenasco	13,06	1,81	178	498	1.868	17.581	234	674
Ceres	27,87	0,51	256	900	1.038	17.396	250	739
Ceresole Reale	99,57	0,11	301	1158	164	19.854	40	100
Cesana Torinese	121,30	0,44	265	931	1.055	18.695	114	302

segue

Comune	Superficie (Km ²)	Valore aggiunto per Km ²	Rank graduatoria provinciale	Rank graduatoria regionale	Popolaz. residente	Reddito disponibile pro capite	Rank graduatoria provinciale	Rank graduale regionale
Chialamberto	35,16	0,17	293	1111	334	17.045	278	859
Chianocco	18,63	0,98	228	701	1.668	17.909	199	559
Chiaverano	11,98	1,92	172	482	2.183	19.763	44	108
Chieri	54,30	12,83	42	75	35.354	20.766	17	37
Chiesanuova	4,03	0,63	249	846	218	16.302	299	1030
Chiomonte	26,66	0,49	257	909	990	17.656	226	647
Chiusa di San Michele	6,03	10,49	49	92	1.645	18.141	167	469
Chivasso	51,31	13,09	39	70	24.572	19.307	66	171
Ciconio	3,20	0,99	226	692	362	17.077	274	844
Cintano	4,94	0,46	261	922	265	18.608	120	327
Cinzano	6,19	0,54	253	887	399	17.773	217	610
Ciriè	17,79	28,64	17	20	18.751	20.331	26	62
Claviere	2,67	3,94	114	263	196	17.898	200	564
Coassolo Torinese	28,00	0,52	255	893	1.517	17.870	205	572
Coazze	56,50	0,52	254	892	3.234	17.929	193	545
Collegno	18,12	59,67	4	4	50.175	19.472	58	136
Colleretto Castelnuovo	6,35	0,95	229	711	347	16.073	303	1077
Colleretto Giacosa	4,64	11,17	47	88	641	19.540	51	126
Condove	71,33	0,75	244	794	4.664	18.127	170	476
Corio	41,39	1,00	225	686	3.371	18.211	160	450
Cossano Canavese	3,25	1,75	183	508	556	17.259	259	786
Cuceglio	6,87	2,66	147	384	1.039	18.024	185	515
Cumiana	60,80	1,62	187	526	7.740	18.951	91	228
Cuornè	19,38	10,19	52	99	10.112	19.456	59	139
Druento	27,67	4,93	97	217	8.434	19.269	68	176
Exilles	44,32	0,20	290	1090	278	18.248	157	440
Favria	14,85	4,76	101	225	5.050	17.761	219	615
Feletto	7,97	5,04	94	211	2.477	16.832	286	913
Fenestrelle	49,04	0,22	285	1072	588	18.885	95	245
Fiano	12,19	2,70	143	377	2.742	24.706	3	3
Fiorano Canavese	4,32	1,45	199	564	863	18.121	173	480
Fogglizzo	15,69	1,67	186	520	2.276	17.822	210	591
Forno Canavese	16,73	4,58	102	231	3.749	18.819	102	263
Frassinetto	24,75	0,25	279	1057	295	15.484	309	1138
Front	10,64	2,58	149	392	1.698	17.308	257	773
Frossasco	20,20	4,26	108	245	2.892	18.296	150	423
Garzigliana	7,35	1,22	211	626	550	15.859	307	1101
Gassino Torinese	20,45	4,91	98	218	9.571	18.945	92	230
Germagnano	14,21	1,85	176	490	1.326	17.137	270	832
Giaglione	33,59	0,15	295	1127	659	18.592	122	334
Giaveno	71,97	2,91	136	355	16.097	18.957	90	227
Givoletto	12,78	3,12	131	328	2.958	19.742	46	113
Gravere	18,71	0,43	268	939	735	17.737	221	622
Groscavallo	93,39	0,08	309	1184	210	16.870	284	900
Grosso	4,33	6,40	78	163	1.019	18.071	181	499
Grugliasco	13,12	109,31	2	2	37.873	18.662	117	310
Ingria	14,57	0,07	313	1196	49	17.441	248	724
Inverso Pinasca	7,90	1,06	221	664	742	17.486	243	712

segue



Comune	Superficie (Km ²)	Valore aggiunto per Km ²	Rank graduatoria provinciale	Rank graduatoria regionale	Popolaz. residente	Reddito disponibile pro capite	Rank graduatoria provinciale	Rank graduale regionale
Isolabella	4,68	1,26	209	614	403	16.712	287	943
Issiglio	5,58	0,35	272	990	432	16.668	288	951
Ivrea	30,19	34,94	13	15	24.219	22.688	7	10
La Cassa	11,97	2,38	152	414	1.674	18.898	94	239
La Loggia	12,79	13,97	34	63	7.461	18.747	109	283
Lanzo Torinese	10,37	9,94	54	103	5.351	20.603	21	47
Lauriano	14,17	4,46	105	237	1.539	18.512	130	355
Leinì	32,45	18,34	25	38	14.081	18.779	104	273
Lemie	45,56	0,10	308	1173	196	16.928	283	884
Lessolo	7,94	4,26	109	246	2.035	18.201	162	456
Levone	5,38	1,89	174	484	473	19.531	52	127
Locana	132,74	0,25	281	1061	1.708	18.388	144	389
Lombardore	12,68	3,27	126	312	1.610	17.916	197	554
Lombriasco	7,41	2,16	160	443	1.064	17.511	241	702
Loranzè	4,24	2,90	137	357	1.074	19.198	76	190
Lugnacco	4,82	0,95	230	712	386	18.081	179	496
Luserna San Giovanni	17,73	11,09	48	89	7.744	18.383	146	392
Lusernetta	7,20	0,46	262	925	508	16.549	294	978
Lusigliè	5,11	3,24	128	316	574	17.293	258	775
Macello	14,13	1,49	194	554	1.220	17.367	253	755
Maglione	6,24	0,84	237	760	493	17.468	244	714
Marentino	11,27	1,47	196	558	1.399	19.474	57	134
Massello	38,80	0,05	315	1205	63	17.877	204	571
Mathi	7,12	16,23	30	51	4.092	19.203	75	189
Mattie	27,72	0,20	288	1088	724	16.447	296	1000
Mazzè	27,84	2,04	165	463	4.146	17.592	231	670
Meana di Susa	17,73	0,42	269	941	931	17.672	222	639
Mercenasco	12,63	2,01	169	469	1.274	17.888	202	568
Meugliano	4,50	0,48	259	914	103	16.078	302	1075
Mezenile	28,98	0,24	283	1067	869	16.647	289	957
Mombello di Torino	4,10	1,14	217	649	380	17.459	247	718
Mompantero	30,10	0,22	286	1074	681	17.075	275	845
Monastero di Lanzo	17,64	0,21	287	1082	417	16.518	295	987
Moncalieri	47,63	32,97	14	16	56.944	20.830	16	36
Moncenisio	3,98	0,18	292	1101	45	18.118	174	482
Montaldo Torinese	4,66	1,20	213	631	661	18.572	124	337
Montalenghe	6,53	1,47	195	557	929	18.609	119	326
Montalto Dora	7,49	7,83	63	130	3.511	18.696	113	301
Montanaro	20,81	2,84	139	363	5.482	18.122	171	478
Monteu da Po	7,50	1,11	219	653	880	17.254	260	788
Moriondo Torinese	6,49	1,54	191	543	796	17.550	236	687
Nichelino	20,64	38,11	9	10	48.864	17.664	224	642
Noasca	78,15	0,08	311	1186	185	17.249	262	792
Nole	11,30	7,82	64	131	6.746	18.434	138	373
Nomaglio	3,08	4,29	107	244	326	18.073	180	498
None	24,66	12,02	43	81	7.911	17.944	189	538
Novalesa	28,24	0,14	297	1138	566	17.765	218	614
Oglianico	6,20	3,50	123	290	1.420	18.194	164	458

segue

Comune	Superficie (Km ²)	Valore aggiunto per Km ²	Rank graduatoria provinciale	Rank graduatoria regionale	Popolaz. residente	Reddito disponibile pro capite	Rank graduatoria provinciale	Rank graduale regionale
Orbassano	22,05	37,98	10	11	22.082	19.383	63	155
Orio Canavese	7,12	1,25	210	615	825	18.758	107	280
Osasco	5,46	3,29	125	309	1.138	18.102	176	492
Osasio	4,46	2,98	135	346	845	18.060	184	503
Oulx	99,99	0,80	242	780	3.119	19.804	43	104
Ozegna	5,53	6,61	73	151	1.237	17.743	220	619
Palazzo Canavese	5,06	2,03	166	465	832	18.868	97	249
Pancalieri	15,97	1,99	170	472	1.973	17.933	192	544
Parella	2,78	2,37	153	416	473	20.112	33	80
Pavarolo	4,40	2,05	164	461	1.058	19.838	41	101
Pavone Canavese	11,15	5,97	82	180	3.843	19.227	73	182
Pecco	1,98	0,46	260	920	231	18.361	148	397
Pecetto Torinese	9,16	6,42	77	161	3.796	25.811	2	2
Perosa Argentina	26,31	2,69	144	379	3.501	19.486	56	132
Perosa Canavese	5,04	1,01	222	680	574	18.067	182	500
Perrero	63,47	0,12	300	1157	752	17.546	237	689
Pertusio	4,03	2,27	156	432	763	18.485	134	363
Pessinetto	5,40	2,49	150	404	634	18.101	177	493
Pianezza	16,50	26,36	19	24	13.000	19.899	38	95
Pinasca	34,76	1,00	224	685	3.063	17.926	194	548
Pinerolo	50,28	16,72	28	48	35.143	20.447	24	55
Pino Torinese	21,90	5,08	92	208	8.599	26.394	1	1
Piobesi Torinese	19,69	7,08	69	144	3.608	19.114	83	205
Piossasco	39,99	5,56	85	189	17.621	18.844	100	257
Piscina	9,92	4,96	96	216	3.318	17.601	230	668
Piverone	11,11	2,23	158	437	1.338	19.008	89	220
Poirino	75,70	3,90	115	266	9.911	18.505	132	357
Pomaretto	8,53	0,99	227	695	1.141	18.083	178	495
Pont-Canavese	19,43	3,77	118	273	3.785	17.604	229	667
Porte	4,36	3,07	132	332	1.045	17.366	254	757
Pragelato	89,28	0,26	277	1052	690	20.616	19	45
Prali	72,52	0,19	291	1098	287	15.168	311	1160
Pralormo	29,80	1,01	223	684	1.899	18.285	152	428
Pramollo	22,45	0,11	304	1166	250	16.298	300	1032
Prarostino	10,59	1,17	215	640	1.275	18.195	163	457
Prascorsano	6,30	1,18	214	637	805	17.553	235	686
Pratiglione	8,01	0,41	270	953	589	16.560	293	977
Quagliuzzo	1,93	1,30	203	597	326	20.651	18	42
Quassolo	3,88	1,46	197	560	354	17.141	269	828
Quincinetto	17,79	1,45	198	562	1.053	18.222	159	448
Reano	6,58	1,88	175	487	1.602	19.976	34	85
Ribordone	43,22	0,06	314	1204	74	17.022	279	863
Riva presso Chieri	35,76	3,21	129	319	3.945	19.081	86	210
Rivalba	10,91	0,85	236	752	1.062	19.737	48	116
Rivalta di Torino	25,25	23,01	22	29	18.800	19.302	67	172
Rivara	12,41	5,04	93	210	2.726	18.388	143	388
Rivarolo Canavese	32,32	11,63	45	86	12.207	20.605	20	46
Rivarossa	11,03	1,26	208	613	1.606	18.268	154	432

segue




Comune	Superficie (Km ²)	Valore aggiunto per Km ²	Rank graduatoria provinciale	Rank graduatoria regionale	Popolaz. residente	Reddito disponibile pro capite	Rank graduatoria provinciale	Rank graduale regionale
Rivoli	29,52	57,59	5	5	50.115	20.195	30	72
Robassomero	8,41	21,27	23	32	3.051	19.448	60	145
Rocca Canavese	14,20	2,10	163	452	1.762	18.066	183	501
Roletto	9,78	9,51	58	111	2.045	19.497	55	131
Romano Canavese	11,22	4,05	112	258	2.933	18.015	186	518
Ronco Canavese	96,91	0,08	310	1185	331	16.032	306	1086
Rondissone	10,65	5,41	87	196	1.762	17.630	228	657
Rorà	12,26	0,35	273	991	256	14.079	314	1191
Rosta	9,00	14,43	32	58	4.377	23.406	5	7
Roure	59,66	0,25	280	1060	908	17.971	187	528
Rubiana	26,76	0,71	245	808	2.365	17.790	214	602
Rueglio	15,31	0,44	266	935	785	17.583	233	673
Salassa	4,96	9,54	56	107	1.750	18.929	93	233
Salbertrand	40,88	0,65	248	844	567	17.858	208	582
Salerano Canavese	2,15	2,67	146	383	558	21.524	11	21
Salza di Pinerolo	15,44	0,11	302	1159	74	14.804	312	1175
Samone	2,51	7,01	70	145	1.609	18.835	101	259
San Benigno Canavese	22,19	5,18	89	202	5.531	18.659	118	312
San Carlo Canavese	20,96	3,82	116	268	3.794	19.518	53	128
San Colombano Belmonte	3,43	2,01	168	468	376	17.016	280	865
San Didero	3,28	9,91	55	104	571	18.360	149	398
San Francesco al Campo	15,04	3,72	119	276	4.719	18.265	155	434
San Germano Chisone	15,86	0,80	241	779	1.827	17.812	212	595
San Gillio	8,86	8,15	60	124	2.834	18.864	98	251
San Giorgio Canavese	20,36	4,24	111	250	2.577	18.129	169	475
San Giorio di Susa	19,60	0,33	274	1000	1.052	17.093	272	840
San Giusto Canavese	9,65	10,35	50	96	3.305	18.159	166	466
San Martino Canavese	9,77	0,88	234	730	853	18.538	127	349
San Maurizio Canavese	17,51	9,53	57	109	8.861	19.253	70	178
San Mauro Torinese	12,55	48,06	6	6	19.030	21.036	15	29
San Pietro Val Lemina	12,43	1,12	218	652	1.491	19.960	35	87
San Ponso	2,20	4,81	100	223	273	17.660	225	644
San Raffaele Cimena	11,17	3,54	122	287	3.019	20.157	32	77
San Sebastiano da Po	16,64	1,57	190	537	1.916	18.265	156	436
San Secondo di Pinerolo	12,62	7,37	66	139	3.488	19.313	65	169
Sangano	6,75	5,40	88	197	3.796	20.237	28	69
Sant'Ambrogio di Torino	8,59	11,47	46	87	4.735	17.465	245	715
Sant'Antonino di Susa	9,96	6,48	76	159	4.261	17.665	223	641
Santena	16,21	13,23	38	69	10.435	18.462	136	369
Sauze di Cesana	78,52	0,10	307	1171	240	21.064	14	28
Sauze d'Oulx	17,10	2,75	141	372	1.157	20.183	31	74
Scalenghe	31,75	2,46	151	408	3.285	17.315	256	772
Scarmagno	7,96	10,33	51	97	775	20.211	29	71
Sciolze	11,33	1,52	192	545	1.525	18.375	147	394
Sestriere	25,80	2,89	138	358	886	19.916	37	92
Settimo Rottaro	6,08	1,96	171	475	542	17.367	252	754
Settimo Torinese	32,37	39,94	8	8	47.366	18.601	121	329
Settimo Vittone	23,23	1,39	201	582	1.556	17.774	215	608

segue

Comune	Superficie (Km ²)	Valore aggiunto per Km ²	Rank graduatoria provinciale	Rank graduatoria regionale	Popolaz. residente	Reddito disponibile pro capite	Rank graduatoria provinciale	Rank graduale regionale
Sparone	29,51	0,94	232	718	1.135	17.206	266	805
Strambinello	2,15	0,61	250	855	260	18.516	129	353
Strambino	22,75	5,91	83	181	6.333	19.515	54	129
Susa	11,26	13,31	37	67	6.746	19.163	79	194
Tavagnasco	8,65	1,43	200	570	801	16.929	282	883
Torino	130,17	206,62	1	1	908.263	21.980	8	12
Torrazza Piemonte	9,94	5,02	95	214	2.543	18.768	106	278
Torre Canavese	5,50	3,14	130	324	583	19.152	80	195
Torre Pellice	21,22	3,03	134	342	4.644	19.250	71	179
Trana	16,41	3,26	127	314	3.717	19.100	85	209
Trausella	12,11	0,14	298	1139	140	13.871	315	1196
Traversella	39,52	0,20	289	1089	355	15.623	308	1124
Traves	10,75	0,48	258	912	561	17.896	201	565
Trofarello	12,32	24,22	21	27	11.122	20.369	25	59
Usseaux	38,32	0,13	299	1151	183	16.052	304	1080
Usseglio	98,02	0,10	306	1170	231	17.249	263	793
Vaie	7,08	2,15	161	445	1.478	17.061	276	852
Val della Torre	36,74	1,27	205	606	3.804	18.577	123	336
Valgioie	9,07	0,83	238	762	918	17.520	240	699
Vallo Torinese	6,24	0,90	233	727	771	18.391	142	387
Valperga	11,79	8,43	59	117	3.114	19.329	64	162
Valprato Soana	71,57	0,07	312	1195	117	18.734	110	286
Varisella	22,44	0,28	276	1036	821	16.591	291	969
Vauda Canavese	7,25	5,18	90	203	1.522	17.132	271	835
Venaria Reale	20,29	41,50	7	7	34.563	17.861	206	578
Venaus	19,80	0,43	267	936	968	17.253	261	789
Verolengo	29,23	1,77	181	504	4.839	18.110	175	489
Verrua Savoia	31,91	0,66	247	836	1.478	17.004	281	869
Vestignè	12,08	0,94	231	716	860	17.859	207	580
Vialfrè	4,49	1,76	182	505	255	18.430	139	377
Vico Canavese	32,77	0,57	252	872	905	17.415	249	731
Vidracco	3,16	1,85	177	491	523	15.380	310	1149
Vigone	41,08	2,24	157	436	5.264	18.427	140	378
Villafranca Piemonte	51,01	1,57	189	535	4.824	16.849	285	909
Villanova Canavese	3,95	7,29	67	140	1.039	17.530	238	693
Villar Dora	5,64	6,64	71	148	2.999	18.670	116	309
Villar Focchiardo	25,63	0,78	243	786	2.044	18.121	172	479
Villar Pellice	60,76	0,26	278	1055	1.198	16.082	301	1073
Villar Perosa	11,54	13,95	35	64	4.210	19.267	69	177
Villarbasse	10,36	6,00	80	178	3.167	23.160	6	8
Villareggia	11,10	1,16	216	647	1.004	18.530	128	352
Villastellone	19,68	7,49	65	136	4.820	18.493	133	361
Vinovo	17,66	14,12	33	61	13.690	19.930	36	90
Virle Piemonte	14,15	2,13	162	447	1.186	17.317	255	771
Vische	16,91	1,26	207	610	1.358	17.462	246	716
Vistrorio	4,63	1,11	220	656	544	17.969	188	529
Viù	84,49	0,24	282	1065	1.182	16.323	298	1024
Volpiano	32,42	13,62	36	66	14.454	18.717	111	293

segue



Comune	Superficie (Km ²)	Valore aggiunto per Km ²	Rank graduatoria provinciale	Rank graduatoria regionale	Popolaz. residente	Reddito disponibile pro capite	Rank graduatoria provinciale	Rank graduale regionale
Volvera	20,94	8,13	61	126	8.485	18.161	165	465
Verbano Cusio Ossola								
Antrona Schieranco	99,99	0,11	72	1165	525	17.402	30	734
Anzola d'Ossola	13,83	1,61	21	528	445	17.393	31	743
Arizzano	1,63	7,49	8	135	2052	19.101	8	208
Arola	6,52	0,30	49	1017	280	15.568	58	1129
Aurano	21,25	0,10	73	1167	109	15.337	63	1153
Baceno	68,73	0,26	53	1053	927	17.457	28	720
Bannio Anzino	38,96	0,30	48	1014	539	15.553	59	1130
Baveno	17,25	8,04	6	127	4858	18.775	10	275
Bee	3,28	1,54	22	542	742	17.723	25	624
Belgirate	8,40	1,93	16	480	548	20.528	3	52
Beura-Cardegna	28,90	1,03	30	676	1399	16.881	42	896
Bognanco	58,16	0,13	66	1144	272	17.062	39	851
Brovello-Carpugnino	8,34	1,12	27	650	665	18.236	14	443
Calasca-Castiglione	57,66	0,11	70	1160	719	15.312	64	1154
Cambiasca	3,94	8,42	5	119	1579	17.906	19	561
Cannero Riviera	14,46	1,39	25	579	1043	15.956	56	1091
Cannobio	51,20	1,66	18	521	5119	14.969	65	1170
Caprezzo	7,26	0,21	57	1084	176	16.262	51	1037
Casale Corte Cerro	12,08	3,81	12	269	3501	18.687	12	305
Cavaglio-Spoccia	18,14	0,12	68	1153	272	11.937	76	1205
Ceppo Morelli	40,01	0,13	67	1145	359	16.429	47	1005
Cesara	11,27	0,82	33	771	621	17.146	36	827
Cossogno	40,02	0,09	74	1179	551	17.771	24	611
Craveggia	36,44	0,29	50	1026	763	14.515	67	1184
Crevoladossola	39,72	1,98	15	473	4754	16.297	49	1033
Crodo	61,69	0,56	36	877	1459	17.285	33	778
Cursolo-Orasso	21,02	0,06	75	1202	109	12.469	74	1203
Domodossola	36,93	11,67	4	84	18382	19.336	7	161
Druogno	29,05	0,50	39	904	960	14.469	68	1186
Falmenta	16,21	0,06	76	1203	177	11.600	77	1206
Formazza	130,41	0,14	65	1140	430	17.713	26	627
Germagno	2,90	0,52	38	895	204	18.092	17	494
Ghiffa	13,95	1,68	17	517	2395	18.763	11	279
Gignese	14,94	0,99	32	697	967	19.473	6	135
Gravellona Toce	14,67	17,59	2	43	7679	18.948	9	229
Gurro	13,27	0,16	62	1119	270	12.278	75	1204
Intragna	9,95	0,20	59	1094	110	16.176	53	1052
Loreglia	9,20	0,21	55	1078	268	17.237	35	799
Macugnaga	99,40	0,27	52	1041	628	18.136	16	470
Madonna del Sasso	15,27	0,20	58	1091	452	17.429	29	728
Malesco	43,24	0,39	43	965	1455	13.526	71	1199
Masera	20,09	1,26	26	609	1508	17.783	23	606
Massiola	8,05	0,04	77	1206	150	16.188	52	1050
Mergozzo	27,35	1,42	24	572	2123	17.656	27	646
Miazzina	21,45	0,32	45	1006	421	16.608	44	965
Montecrestese	86,49	0,22	54	1076	1205	17.271	34	783

segue

Comune	Superficie (Km ²)	Valore aggiunto per Km ²	Rank graduatoria provinciale	Rank graduatoria regionale	Popolaz. residente	Reddito disponibile pro capite	Rank graduatoria provinciale	Rank graduale regionale
Montescheno	22,55	0,12	69	1155	444	16.273	50	1036
Nonio	10,15	1,06	28	668	892	18.448	13	372
Oggebbio	20,21	0,54	37	886	912	15.412	60	1145
Omegna	30,80	14,49	3	56	16041	19.761	5	109
Ornavasso	25,87	2,33	14	424	3274	17.992	18	521
Pallanzeno	4,42	6,04	10	175	1176	17.366	32	756
Piedimulera	7,62	7,88	7	129	1616	16.488	46	995
Pieve Vergonte	41,73	1,51	23	548	2681	17.095	38	839
Premeno	7,43	1,63	20	525	791	21.971	1	13
Premia	89,17	0,16	64	1125	592	16.702	43	944
Premosello-Chiovenda	34,11	1,04	29	672	2079	16.922	41	887
Quarna Sopra	9,51	0,31	47	1010	283	16.137	54	1065
Quarna Sotto	16,05	0,18	60	1108	427	17.822	20	592
Re	27,22	0,31	46	1008	794	13.512	72	1200
San Bernardino Verbano	25,99	1,01	31	679	1302	16.506	45	991
Santa Maria Maggiore	53,09	0,59	35	867	1261	15.846	57	1103
Seppiana	5,72	0,29	51	1030	171	17.785	22	605
Stresa	33,23	4,74	11	226	5180	20.858	2	35
Toceno	15,71	0,41	42	952	746	13.419	73	1201
Trarego Viggiona	18,77	0,21	56	1081	407	13.957	69	1194
Trasquera	39,57	0,16	63	1120	248	14.733	66	1178
Trontano	57,91	0,67	34	832	1693	17.060	40	854
Valstrona	48,94	0,17	61	1114	1262	15.340	62	1152
Vanzone con San Carlo	16,20	0,41	41	951	451	16.383	48	1012
Varzo	94,56	0,33	44	998	2175	15.409	61	1147
Verbania	37,62	22,29	1	30	30943	19.786	4	106
Viganella	13,71	0,11	71	1164	196	16.092	55	1072
Vignone	3,54	3,02	13	343	1213	18.227	15	446
Villadossola	18,02	6,92	9	147	6901	17.787	21	603
Villette	7,43	0,47	40	917	257	13.620	70	1197
Vogogna	15,28	1,65	19	522	1755	17.122	37	836
Vercelli								
Alagna Valsesia	72,80	0,27	63	1042	432	17.003	60	870
Albano Vercellese	13,80	0,23	64	1069	343	16.361	75	1018
Alice Castello	24,77	1,75	19	507	2.666	16.900	62	891
Arborio	23,20	0,91	34	725	986	16.830	67	914
Asigliano Vercellese	26,34	0,49	49	910	1.392	18.305	23	418
Balmuccia	10,17	0,13	77	1149	104	14.535	86	1183
Balocco	16,66	1,12	31	651	261	16.851	65	908
Bianzè	41,80	2,03	18	464	2.089	18.044	27	508
Boccioleto	33,81	0,11	81	1162	241	15.512	85	1134
Borgo d'Ale	39,32	1,15	30	648	2.639	17.245	53	795
Borgo Vercelli	19,41	2,57	14	394	2.307	18.677	17	308
Borgosesia	40,55	11,71	3	83	13.527	21.347	2	24
Breia	7,39	0,21	66	1085	181	17.280	51	781
Buronzo	24,98	0,69	40	824	956	17.750	38	616
Campertogno	34,18	0,17	70	1110	239	15.924	81	1097
Carcoforo	22,89	0,10	82	1168	77	16.040	79	1083


segue



Comune	Superficie (Km ²)	Valore aggiunto per Km ²	Rank graduatoria provinciale	Rank graduatoria regionale	Popolaz. residente	Reddito disponibile pro capite	Rank graduatoria provinciale	Rank graduale regionale
Caresana	23,73	0,46	50	921	1.080	16.804	68	918
Caresanablot	11,13	16,33	1	50	1.127	20.981	3	31
Carisio	30,11	1,41	23	575	924	18.036	28	509
Casanova Elvo	16,28	0,16	72	1118	268	16.639	70	960
Cellio	10,05	0,60	43	859	859	17.982	29	526
Cervatto	9,34	0,12	79	1152	53	16.063	78	1079
Cigliano	25,35	3,26	10	315	4.612	19.547	7	125
Civiasco	7,27	0,38	53	971	278	17.718	41	625
Collobiano	9,12	0,19	67	1097	127	18.052	26	504
Costanzana	21,12	0,28	61	1034	842	17.967	30	530
Cravagliana	34,52	0,09	84	1180	285	16.693	69	945
Crescentino	48,28	5,44	7	193	8.119	17.922	31	550
Crova	14,20	0,76	37	788	428	17.370	49	753
Desana	16,53	0,88	35	729	1.120	18.116	25	484
Fobello	29,32	0,14	75	1142	245	16.384	73	1011
Fontanetto Po	23,28	0,59	44	866	1.264	16.841	66	911
Formigliana	17,12	0,82	36	772	563	17.014	59	867
Gattinara	33,54	5,16	8	205	8.402	18.713	16	295
Ghislarengo	12,52	1,63	20	524	896	16.375	74	1013
Greggio	12,00	2,36	16	418	370	15.972	80	1089
Guardabosone	6,81	1,36	24	587	344	18.473	19	364
Lamporo	9,75	0,62	41	847	529	15.763	83	1112
Lenta	19,00	1,03	32	677	910	17.501	44	705
Lignana	22,52	0,22	65	1077	566	17.511	43	701
Livorno Ferraris	58,11	1,53	21	544	4.524	18.125	24	477
Lozzolo	6,70	2,81	13	370	815	17.247	52	794
Mollia	14,09	0,16	73	1124	103	17.237	54	800
Moncrivello	20,19	1,29	25	602	1.437	16.988	61	872
Motta de' Conti	11,82	0,36	56	979	849	15.769	82	1110
Olcenengo	16,50	0,53	47	888	693	17.192	55	811
Oldenico	6,48	0,40	52	958	241	18.418	20	380
Palazzolo Vercellese	13,91	1,21	28	628	1.333	19.143	9	199
Pertengo	8,31	0,15	74	1128	315	17.452	46	721
Pezzana	17,42	0,72	39	801	1.263	17.819	35	593
Pila	8,70	0,37	54	974	129	20.951	4	32
Piode	13,54	0,37	55	977	206	16.194	76	1047
Postua	16,65	0,36	57	983	578	18.571	18	339
Prarolo	11,56	3,11	11	329	621	18.731	14	287
Quarona	15,98	7,40	4	138	4.295	18.966	11	226
Quinto Vercellese	11,06	0,96	33	706	447	17.748	39	617
Rassa	43,41	0,08	85	1189	71	17.167	56	819
Rima San Giuseppe	35,42	0,07	86	1197	66	18.842	12	258
Rimasco	24,28	0,18	68	1105	146	17.393	47	742
Rimella	28,90	0,13	76	1147	134	17.695	42	632
Riva Valdobbia	61,69	0,17	69	1109	242	16.872	64	898
Rive	9,48	0,32	59	1004	462	16.541	71	981
Roasio	28,14	1,28	26	604	2.502	17.359	50	760
Ronsecco	24,57	0,27	62	1040	614	17.378	48	751

segue

Comune	Superficie (Km ²)	Valore aggiunto per Km ²	Rank graduatoria provinciale	Rank graduatoria regionale	Popolaz. residente	Reddito disponibile pro capite	Rank graduatoria provinciale	Rank graduale regionale
Rossa	11,59	0,34	58	992	190	15.715	84	1117
Rovasenda	29,26	0,56	45	875	990	17.797	36	600
Sabbia	14,62	0,09	83	1176	64	17.786	37	604
Salasco	12,07	0,17	71	1112	251	16.149	77	1056
Sali Vercellese	8,77	0,13	78	1150	125	18.826	13	262
Saluggia	31,66	5,89	5	183	4.124	18.726	15	291
San Germano Vercellese	30,68	0,55	46	881	1.806	16.876	63	897
San Giacomo Vercellese	9,64	0,45	51	926	346	17.486	45	711
Santhià	53,32	4,70	9	228	9.142	19.218	8	185
Scopa	22,61	0,29	60	1022	388	17.048	58	856
Scopello	18,62	0,73	38	800	420	19.064	10	212
Serravalle Sesia	20,39	5,67	6	187	5.103	18.339	22	402
Stroppiana	18,13	0,61	42	852	1.241	17.746	40	618
Tricerro	12,25	1,45	22	563	652	17.149	57	825
Trino	70,60	2,14	17	446	7.760	18.412	21	381
Tronzano Vercellese	44,95	1,21	27	627	3.566	17.920	32	551
Valduggia	28,66	2,90	12	356	2.217	20.532	5	51
Varallo	88,71	2,37	15	415	7.518	19.658	6	118
Vercelli	79,85	15,49	2	53	44.475	21.349	1	23
Villarboit	25,46	0,51	48	902	483	17.845	34	585
Villata	14,37	1,19	29	636	1.618	17.900	33	563
Vocca	20,04	0,12	80	1154	151	16.431	72	1004

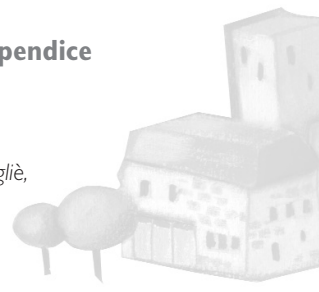


L'aggregazione dei comuni negli SLL

Si riporta di seguito l'elenco dei comuni che compongono ciascun Sistema locale del lavoro:

- SLL di Acqui Terme: *Acqui Terme, Alice Bel Colle, Bistagno, Cartosio, Cassine, Castel Rocchero, Castelletto d'Erro, Castelnuovo Bormida, Cavatore, Denice, Grogardo, Malvicino, Melazzo, Merana, Monbaldone, Monastero Bormida, Montabone, Montechiaro d'Acqui, Morsasco, Olmo Gentile, Orsara Bormida, Pareto, Ponti, Ponzone, Prasco, Ricaldone, Rivalta Bormida, Roccaverano, Serole, Sessame, Spigno Monferrato, Strevi, Terzo, Visone;*
- SLL di Alba: *Alba, Albaretto della Torre, Arguello, Baldissero d'Alba, Barbaresco, Barolo, Benevello, Canale, Castagnito, Castagnole delle Lanze, Castellinaldo, Castiglione Falletto, Cerreto Langhe, Cisterna d'Asti, Coazzolo, Corneliano d'Alba, Diano d'Alba, Ferrere, Govone, Grinzane Cavour, Guarene, La Morra, Lequio Berria, Magliano Alfieri, Mango, Montà, Montaldo Roero, Montelupo Albese, Monte Roero, Monticello d'Alba, Neive, Neviglie, Piobesi d'Alba, Priocca, Roddi, Rodello, San Damiano d'Asti, San Martino Alfieri, Santo Stefano Roero, Serralunga d'Alba, Serravalle Langhe, Sinio, Sommariva Perno, Treiso, Trezzo Tinella, Vezza d'Alba;*
- SLL di Albenga(*): *Alto, Caprauna;*
- SLL di Alessandria: *Alessandria, Bassignana, Bergamasco, Borgoratto Alessandrino, Bosco Marengo, Carentino, Casal Cermelli, Castellazzo Bormida, Castelletto Monferrato, Castelspina, Cuccaro Monferrato, Felizzano, Frascaro, Frugarolo, Fubine, Gamalero, Lu, Masio, Montecastello, Oviglio, Pecetto di Valenza, Pietra Marazzi, Piovera, Quargnento, Quattordio, Rivarone, San Salvatore Monferrato, Sezzadio, Solero, Valenza;*
- SLL di Asti: *Antignano, Aramengo, Asti, Azzano d'Asti, Baldichieri d'Asti, Calliano, Camerano Casasco, Cantarana, Capriglio, Castagnole Monferrato, Castell'Alfero, Castellero, Castello di Annone, Cellarengo, Celle Enomondo, Cerreto d'Asti, Cerro Tanaro, Chiusano d'Asti, Cinaglio, Cocconato, Corsione, Cortandone, Cortanze, Cortazzone, Cossombrato, Costigliole d'Asti, Cunico, Dusino San Michele, Frinco, Grana, Isola d'Asti, Maretto, Mombercelli, Monale, Mongardino, Montafia, Montaldo Scarampi, Montechiaro d'Asti, Montegrosso d'Asti, Montemagno, Montiglio Monferrato, Morasengo, Passerano Marmorito, Piea, Piovà Massaia, Portacomaro, Refrancore, Revigliasco d'Asti, Roatto, Robella, Rocca d'Arazzo, Rocchetta Tanaro, San Paolo Solbrito, Scurzolengo, Settime, Soglio, Tigliole, Tonco, Tonengo, Valfenera, Viale, Viarigi, Vigliano d'Asti, Villa San Secondo, Villafranca d'Asti, Villanova d'Asti;*
- SLL di Bardonecchia: *Bardonecchia, Cesana Torinese, Claviere, Exilles, Oulx, Pragelato, Salbertrand, Sauze di Cesana, Sauze d'Oulx, Sestriere, Usseaux;*
- SLL di Biella: *Andorno Micca, Benna, Biella, Bioglio, Borriana, Brusnengo, Buronzo, Callabiana, Camandona, Camburzano, Campiglia Cervo, Candelo, Casapinta, Castelletto Cervo, Cerreto Castello, Cerrione, Cossato, Crosa, Curino, Donato, Gaglianico, Giffenga, Graglia, Lessona, Magnano, Massazza, Masserano, Mezzana Mortigliengo, Miagliano, Mongrando, Mosso, Mottalciata, Muzzano, Netro, Occhieppo Inferiore, Occhieppo Superiore, Pettinengo, Piatto, Piedicavallo, Pollone, Ponderano, Pralungo, Quaregna, Quittengo, Ronco Biellese, Rosazza, Sagliano Micca, Sala Biellese, Salussola, San Paolo Cervo, Sandigliano, Selve Marcone, Soprana, Sordevola, Strona, Tavigliano, Ternengo, Tollegno, Torrazzo, Trivero, Valdengo, Vallanzengo, Valle Mossa, Valle San Nicolao, Veglio, Verrone, Vigliano Biellese, Villanova Biellese, Zimone, Zubierna, Zumaglia;*
- SLL di Borgomanero: *Agrate Conturbia, Ameno, Arola, Arona, Belgirate, Boca, Bogogno, Bolzano Novarese, Borgomanero, Briga Novarese, Cavalgietto, Cavaglio d'Agogna, Cavallirio, Colaza, Cornignano, Cressa, Cureggio, Dormelletto, Fontaneto d'Agogna, Gargallo, Gattico, Gozzano, Invorio, Lesa, Madonna del Sasso, Maggiora, MAssino Visconti, Meina, Nebbiuno, Oleggio Castello, Paruzzaro, Pella, Pisano, Pogno, San Maurizio d'Opaglio, Soriso, Suno, Vaprio d'Agogna, Veruno;*
- SLL di Borgosesia: *Ailoche, Borgosesia, Caprile, Carpignano Sesia, Cellio, Coggiola, Crevacuore, Fara Novarese, Gattinara, Ghemme, Ghislarengo, grignasco, Guardabosone, Lenta, Lozzolo, Portula, Postua, Prato Sesia, Pray, Roasio, Romagnano Sesia, Rovasenda, Serravalle Sesia, Sillavengo, Sizzano, Sostegno, Valduggia, Villa del Bosco;*
- SLL di Bra: *Bra, Ceresole Alba, Cherasco, Narzole, Pocapaglia, Sanfrè, Santa Vittoria d'Alba, Sommariva del Bosco, Verduno;*
- SLL di Cairo Montenotte(*): *Camerana, Gorzegno, Gottasecca, Monesiglio, Montezemolo, Prunetto, Saliceto;*

- SLL di Canelli: *Agliano Terme, Belveglio, Bruno, Calamandrana, Calosso, Canelli, Cassinasco, Castalbogione, Castelletto Molina, Castelnuovo Belbo, Castelnuovo Calcea, Cortiglione, Fontanile, Incisa Scapaccino, Maranzana, Moasca, Monimbaruzzo, Nizza Monferrato, Quaranti, Rocchetta Palafea, San Marzano Oliveto, Vaglio Serra, Vinchio;*
- SLL di Cannobio: *Treago Viggiona, Gurro, Falmenta, Cavaglio-Spocchia, Cannobio, Cannero Riviera;*
- SLL di Casale Monferrato: *Alfiano Natta, Altavilla Monferrato, Balzola, Borgo San Martino, Bozzole, Camagna Monferrato, Camino, Casale Monferrato, Casorzo, Castelletto Merli, Cella Monte, Cereseto, Cerrina Monferrato, Coniolo, Conzano, Frassinello Monferrato, Frassineto Po, Gabiano, Giarole, Grazzano Badoglio, Mirabello Monferrato, Mombello Monferrato, Moncalvo, Moncestino, Morano sul Po, Motta de' Conti, Murisengo, Occimiano, Odalengo Grande, Odalengo Piccolo, Olivola, Ottiglio, Ozzano Monferrato, Penango, Pomaro Monferrato, Pontestura, Ponzano Monferrato, Rosignano Monferrato, Sala Monferrato, San Giorgio Monferrato, Serralunga di Crea, Solonghello, Terrugia, Ticineto, Treville, Valmacca, Vignale Monferrato, Villadeati, Villamiroglio, Villanova Monferrato;*
- SLL di Ceva^(*): *Bagnasco, Battifollo, Briga Alta, Castellino Tanaro, Castelnuovo di Ceva, Ceva, Garessio, Lesegno, Lisio, Marsaglia, Mombarcaro, Mombasiglio, Niella Tanaro, Nucetto, Ormea, Paroldo, Perlo, Priero, Priola, Roascio, Sale delle Langhe, Sale San Giovanni, Scagnello, Torresina, Viola;*
- SLL di Ciriè: *Ala di Stura, Balangero, Balme, Barbania, Cafasse, Cantoiria, Caselle Torinese, Ceres, Chialamberto, Ciriè, Coassolo Torinese, Corio, Fiano, Front, Germagnano, Groscavallo, Grosso, Lanzo Torinese, Lemie, Mathi, Mezzenile, Monastero di Lanzo, Nole, Pessineto, Rivarossa, Robassomero, Rocca Canavese, San Carlo Canavese, San Francesco al Campo, San Maurizio Canavese, Traves, Usseglio, Vallo Torinese, Varisella, Vauda Canavese, Villanova Canavese, Viù;*
- SLL di Cortemilia: *Bergolo, Borgomale, Bosia, Bubbio, Castelletto Uzzone, Castino, Cessole, Cortemilia, Cravanzana, Feisoglio, Levice, Loazzolo, Niella Belbo, Perletto, Pezzolo Valle Uzzone, San Giorgio Scarampi, Torre Bormida, Vesime;*
- SLL di Crescentino: *Alice Castello, balocco, Bianzè, Borgo d'Ale, Brozolo, Brusasco, Carisio, Cavaglià, Cavagnolo, Cigliano, Crescentino, Crova, Dorzano, Fontanetto Po, Formigliana, Lamporo, Livorno Ferraris, Maglione, Moncrivello, Monteu da Po, Rondissone, Roppolo, Saluggia, San Germano Vercellese, Santhià, Torrazza Piemonte, Tronzano Vercellese, Verolengo, Verrua Savoia, Villareggia, Viverone;*
- SLL di Cuneo: *Acceglio, Aisone, Argentera, Beinette, Bernezzo, Borgo San Dalmazzo, Boves, Busca, Canosio, Caraglio, Cartignano, Castelletto Stura, Castelmagno, Celle di Macra, Centallo, Cervasca, Chiusa di Pesio, Cuneo, Demonte, Dronero, Entracque, Gaiola, Limone Piemonte, Macra, Margarita, Marmora, Moiola, Montanera, Montemale di Cuneo, Monterosso Grana, Morozzo, Peveragno, Pietraporzio, Pradleves, Prazzo, Rittana, Roaschia, Robilante, Roccabruna, Roccasparvera, Roccavione, Sambuco, San Damiano Macra, Stroppio, Tarantasca, Valdieri, Valgrana, Valloriate, Vernante, Vignolo, Villafalletto, Villar San Costanzo, Vinadio, Vottignasco;*
- SLL di Dogliani: *Belvedere Langhe, Bonvicino, Bossolasco, Cissone, Dogliani, Farigliano, Iglia, Lequio Tanaro, Monchiero, Monforte d'Alba, Murazzano, Novello, Roddino, San Benedetto Belbo, Somano;*
- SLL di Domodossola: *Antrona Schieranco, Anzola d'Ossola, Baceno, Bannio Anzino, Beura-Cardezza, Bognanco, Calasca-Castiglione, Ceppo Morelli, Craveggia, Crevoladossola, Crodo, Cursolo-Orasso, Domodossola, Druogno, Formazza, Macugnaga, Malesco, Masera, Montecrestese, Montescheno, Pallanzeno, Piedimulera, Pieve Vergonte, Premia, Premosello-Chiovena, Re, Santa Maria Maggiore, Seppiana, Toceno, Trasquera, Trontano, Vanzone con San Carlo, Varzo, Viganella, Villadossola, Villette, Vigogna;*
- SLL di Fossano: *Bene Vagienna, Caramagna Piemonte, Cavallerleone, Cavallermaggiore, Cervere, Fossano, Genola, Marene, Monasterolo di Savigliano, Murello, Racconigi, Ruffia, Salmour, Sant'Albano Stura, Savigliano, Trinità;*
- SLL di Ivrea: *Agliè, Albiano d'Ivrea, Alice Superiore, Andrate, Azeglio, Banchette, Barone Canavese, Bollengo, Borgofranco d'Ivrea, Borgomasino, Brosso, Burolo, Caluso, Candia Canavese, Caravino, Cascinette d'Ivrea, Chiaverano, Colletterto Giacosa, Cossano Canavese, Cuceglio, Fiorano Canavese, Foglizzo, Issiglio, Ivrea, Lessolo, Lorzane, Lugnacco, Mazzè, Mercenasco, Meugliano, Montalenghe, Montalto Dora, Nomaglio, Orio Canavese, Palazzo Canavese, Parella, Pavone Canavese, Pecca, Perosa Canavese, Piverone, Quagliuzzo, Quassolo, Romano Canavese, Rueglio, Salerano Canavese, Samone, San Giorgio Canavese, San Giusto Canavese, San Martino Canavese, Scarmagno, Settimo Rottaro, Settimo Vittone, Strambinello, Strambino, Tavagnasco, Trausella, Traversella, Vestignè, Vialfrè, Vico Canavese, Vidracco, Vische, Vistrorio;*



- SLL di Mondovì: *Bastia Mondovì, Briaglia, Carrù, Cigliè, Clavesana, Frabosa Soprana, Frabosa Sottana, Magliano Alpi, Monastero di Vasco, Monasterolo Casotto, Mondovì, Montaldo di Mondovì, Pamparato, Pianfei, Piozzo, Roburent, Rocca Cigliè, Rocca de' Baldi, Roccaforte Mondovì, San Michele Mondovì, Torre Mondovì, Vicoforte, Villanova Mondovì;*
- SLL di Novara: *Barengo, Bellinzago Novarese, Biandrate, Borgolavezzaro, Briona, Caltignaga, Cameri, Casalbeltrame, Casaleggio Novara, Casalino, Casalvolone, Castellazzo Novarese, Cerano, Gallaite, Garbagna Novarese, Granozzo con Monticello, Landiona, Mandello Vitta, Marano Ticino, Mezzomerico, Momo, Nibbiola, Novara, Oleggio, Recetto, Romentino, San NAzzaro Seia, San Pietro Mosezzo, Sozago, Terdobbiate, Tornaco, Trecate, Vespolate, Vicolungo;*
- SLL di Novi Ligure: *Albera Ligure, Arquata Scrivia, Basaluzzo, Borghetto di Borbera, Bosio, Cabella Ligure, Cantalupo Ligure, Capriata d'Orba, Carrega Ligure, Carrosio, Cassano Spinola, Fraconalto, Francavilla Bisio, Fresonara, Gavazzana, Gavi, Grondona, Mongiardino Ligure, Novi Ligure, Parodi Ligure, Pasturana, Pozzolo Formigaro, Predosa, Roccaforte Ligure, Rocchetta Ligure, San Cristoforo, Sant'Agata Fossili, Sardigliano, Serravalle Scrivia, Stazzano, Tassarolo, Vignole Borbera, Villavernia, Voltaggio;*
- SLL di Omegna: *Armeno, Casale Corte Cerro, Cesara, Germagno, Grvellona Toce, Loreglia, Massiola, Mergozzo, Miasino, Nonio, Omegna, Ornavasso, Orta San Giulio, Pettenasco, Quarna Sopra, Quarna Sotto, Valstrona;*
- SLL di Ovada: *Belforte Monferrato, Carpeneto, Casaleggio Boiro, Cassinelle, Castelletto d'Orba, Cremolino, Lerma, Molare, Montaldeo, Montaldo Bormida, Morbello, Mornese, Ovada, Rocca Grimalda, Silvano d'Orba, Tagliolo Monferrato, Trisobbio;*
- SLL di Pinerolo: *Airasca, Angrogna, Bibiana, Bobbio Pellice, Bricherasio, Buriasco, Campiglione-Fenile, Cantalupa, Cavour, Cercenasco, Cumiana, Fenestrelle, Frossasco, Garzigliana, Inverso Pinasca, Luserna San Giovanni, Lusernetta, Macello, Massello, Osasco, Perosa Argentina, Perrero, Pinasca, Pinerolo, Piscina, Pomaretto, Porte, Prali, Pramollo, Prarostino, Roletto, Rorà, Roure, Salza di Pinerolo, San Germano Chisone, San Pietro Val Lemina, San Secondo di Pinerolo, Scalenghe, Torre Pellice, Vigone, Villar Pellice, Villar Perosa;*
- SLL di Rivarolo Canavese: *Alpette, Bairo, Baldissero Canavese, Borgiallo, Bosconero, Busano, Canischio, Castellamonte, Castelnuovo Nigra, Ceresole Reale, Chiesanuova, Ciconio, Cintano, Collettero Castelnuovo, Cuorgnè, Favria, Feletto, Forno Canavese, Frassinetto, Ingria, Levone, Locana, Lusigliè, Noasca, Oglianico, Ozegna, Pertusio, Pont-Canavese, Prascorsano, Pratiglione, Ribordone, Rivara, Rivarolo Canavese, Ronco Canavese, Salassa, San Colombano Belmonte, San Ponso, Sparone, Torre Canavese, Valperga, Valprato Soana;*
- SLL di Saint Vincent^(*): *Carema, Quincinetto;*
- SLL di Saluzzo: *Bagnolo Piemonte, Barge, Brondello, Cardè, Casalgrasso, Castellar, Crissolo, Envie, Faule, Gambaasca, Lagnasco, Lombriasco, Manta, Martiniana Po, Moretta, Oncino, Ostana, Paesana, Pagno, Pancalieri, Polonghera, Revello, Riffreddo, Saluzzo, Sanfront, Scarnafigi, Torre San Giorgio, Villafranca Piemonte, Villanova Solaro;*
- SLL di Santo Stefano Belbo: *Camo, Castiglione Tinella, Cossano Belbo, Rocchetta Belbo, Santo Stefano Belbo;*
- SLL di Sesto Calende^(*): *Castelletto sopra Ticino, Divignano, Pombia, Varallo Pombia;*
- SLL di Susa: *Borgone Susa, Bruzolo, Bussoleno, Caprie, Chianocco, Chiomonte, Chiusa di San Michele, Condove, Giaglione, Gravere, Mattie, Meana di Susa, Mompantero, Moncenisio, Novalesa, San Didero, San Giorio di Susa, Sant'Ambrogio di Torino, Sant'Antonino di Susa, Susa, Vaie, Venaus, Villar Dora, Villar Focchiardo;*
- SLL di Torino: *Albugnano, Almese, Alpignano, Andezeno, Arignano, Avigliana, Baldissero Torinese, Beinasco, Berzano di San Pietro, Borgaro Torinese, Brandizzo, Bruino, Buttigliera d'Asti, Buttigliera Alta, Cambiano, Candiolo, Carignano, Carmagnola, Casalborgone, Caselette, Castagneto Po, Castagnole Piemonte, Castelnuovo Don Bosco, Castiglione Torinese, Chieri, Chivasso, Cinzano, Coazze, Collegno, Druento, Gassino torinese, Giaveno, Givoletto, Grugliasco, Isolabella, La Cassa, La Loggia, Lauriano, Leinì, Lombardore, Marentino, Mombello di Torino, Moncalieri, Moncucco Torinese, Montaldo Torinese, Montanaro, Moriondo torinese, Nichelino, None, Orbassano, Osasio, Pavarolo, Pecetto Torinese, Pianezza, Pino d'Asti, Pino Torinese, Piobesi Torinese, Piossasco, Poirino, Pralormo, Reano, Riva presso Chieri, Rivalba, Rivalta di Torino, Rivoli, Rosta, Rubiana, San Benigno Canavese, San Gillio, San Mauro Torinese, San Raffaele Cimena, San Sebastiano da Po, Sangano, Santena, Sciolze, Settimo Torinese, Torino, Trana, Trofarello, Val della Torre, Valgioie, Venaria Reale, Villarbasse, Villastellone, Vinovo, Virle Piemonte, Volpiano, Volvera;*

- SLL di Tortona: *Alluvioni Cambiò, Alzano Scrivia, Avolasca, Berzano di Tortona, Brignano-Frascata, Carbonara Scrivia, Carezzano, Casalnoceto, Casasco, Castellania, Castellar Guidobono, Castelnuovo Scrivia, Cerreto Grue, Costa Vescovato, Dernice, Garbagna, Gremiasco, Guazzola, Isola Sant'Antonio, Molino dei Torti, Momperone, Monleale, Montacuto, Montegioco, Montemarzino, Paderna, Pontecurone, Sale, San Sebastiano Curone, Sarezzano, Spineto Scrivia, Tortona, Viguzzolo, Villaramagnano, Volpedo, Volpeglino;*
- SLL di Varallo: *Alagna Valsesia, Balmuccia, Boccioleto, Breia, Campertogno, Carcoforo, Cervatto, Civiasco, Cravagliana, Fobello, Molia, Pila, Piode, Quarona, Rassa, Rima San Giuseppe, Rimasco, Rimella, Riva Valdobbia, Rossa, Sabbia, Scopa, Scopello, Varallo, Vocca;*
- SLL di Varzi^(*): *Fabbrica Curone;*
- SLL di Verbania: *Arizzano, Aurano, Baveno, Bee, Brovello-Carpugnino, Cambiasca, Caprezzo, Cossogno, Ghiffa, Gignese, Intragna, Miazzina, Oggebbio, Premeno, San Bernardino Verbano, Stresa, Verbania, Pignone;*
- SLL di Vercelli: *Albano Vercellese, Arborio, Asigliano Vercellese, Borgo Vercelli, Caresana, Caresanablot, Casanova Elvo, Collobiano, Costanzana, Desana, Greggio, Lignana, Olcenengo, Oldenico, Palazolo Vercellese, Pertengo, Pezzana, Prarolo, Quinto Vercellese, Rive, Ronsecco, Salasco, Sali Vercellese, San Giacomo Vercellese, Stroppiana, Tricerro, Trino, Vercelli, Villarboit, Villata, Vinzaglio;*
- SLL di Verzuolo: *Bellino, Brossasco, Casteldelfino, Costigliole Saluzzo, Elva, Frassino, Isasca, Melle, Piasco, Pontechianale, Rossana, Sampeyre, Valmala, Venasca, Verzuolo;*
- SLL di Voghera^(*): *Pozzol Groppo.*

^(*) il Sistema locale del lavoro si estende anche al di fuori dei confini regionali; l'elenco comprende i soli comuni piemontesi.

